

LISTADO PRELIMINAR DE LA CONVOCATORIA PÚBLICA 07-004-2025

La Secretaría de Desarrollo Agropecuario y Sostenible Departamental, en cumplimiento de su misión de promover el desarrollo integral y equitativo del sector agropecuario, informa a la ciudadanía y a los interesados que, en el marco del proceso correspondiente a la Convocatoria Pública No. 07-004-2025, se avanza en la conformación de la lista de potenciales beneficiarios del proyecto denominado **“Implementación de estrategias de gestión del cambio climático para un desarrollo resiliente al clima a través de la construcción de sistemas de almacenamiento y aprovechamiento de aguas lluvias - cosecha de agua en los municipios de Arauca, Puerto Rondón y Tame del Departamento Arauca”**, la cual tuvo apertura desde el 10 de octubre del año 2025 al 9 de marzo del año 2026.

En cumplimiento con los requisitos de participación establecidos en la Convocatoria Pública No. 07-004-2025, cuyo objeto es el **“Implementación de estrategias de gestión del cambio climático para un desarrollo resiliente al clima a través de la construcción de sistemas de almacenamiento y aprovechamiento de aguas lluvias - cosecha de agua en los municipios de Arauca, Puerto Rondón y Tame del Departamento Arauca”**, y conforme con el seguimiento del cronograma estipulado, se publica a continuación el listado de participantes que han entregado la documentación requerida y cumplen con los *requisitos de participación y obligatorios*, siendo considerados como potenciales beneficiarios:

NÚMERO	MUNICIPIO	CÉDULA
1	ARAUCA	68.286.291
2	ARAUCA	17.582.423
3	ARAUCA	1.019.054.021
4	ARAUCA	68.297.873
5	ARAUCA	68.293.872
6	ARAUCA	17.584.602
7	ARAUCA	17.581.153
8	ARAUCA	68.292.664
9	ARAUCA	1.116.796.089
10	ARAUCA	68.285.654
11	ARAUCA	17.586.765
12	ARAUCA	68.288.799
13	ARAUCA	11.311.720
14	ARAUCA	51.974.289
15	ARAUCA	1.116.777.052





NÚMERO	MUNICIPIO	CÉDULA
16	ARAUCA	17.582.662
17	ARAUCA	17.581.783
18	ARAUCA	68.287.583
19	ARAUCA	74.825.008
20	ARAUCA	1.116.807.752
21	ARAUCA	41.572.809
22	ARAUCA	19.360.042
23	ARAUCA	88.299.056
24	ARAUCA	17.585.606
25	ARAUCA	40.621.265
26	ARAUCA	1.116.787.837
27	ARAUCA	4.299.155
28	ARAUCA	68.295.884
29	ARAUCA	17.595.086
30	ARAUCA	1.116.786.181
31	ARAUCA	3.272.543
32	ARAUCA	68.286.139
33	ARAUCA	1.020.784.180
34	ARAUCA	17.590.544
35	ARAUCA	17.594.514
36	ARAUCA	68.294.959
37	ARAUCA	1.116.782.382
38	ARAUCA	68.297.509
39	ARAUCA	24.243.021
40	ARAUCA	68.295.851
41	ARAUCA	68.286.627
42	PUERTO RONDON	96.122.316
43	PUERTO RONDON	96.121.650
44	PUERTO RONDON	4.153.803
45	PUERTO RONDON	1.003.625.241
46	PUERTO RONDON	68.241.737





NÚMERO	MUNICIPIO	CÉDULA
47	PUERTO RONDON	17.596.025
48	PUERTO RONDON	1.116.803.083
49	PUERTO RONDON	30.022.063
50	PUERTO RONDON	17.580.340
51	PUERTO RONDON	17.581.936
52	PUERTO RONDON	1.030.500.057
53	PUERTO RONDON	40.439.276
54	PUERTO RONDON	1.005.047.878
55	PUERTO RONDON	13.268.655
56	PUERTO RONDON	96.122.292
57	PUERTO RONDON	17.581.697
58	PUERTO RONDON	68.286.658
59	PUERTO RONDON	17.592.231
60	PUERTO RONDON	79.854.442
61	PUERTO RONDON	6.611.335
62	PUERTO RONDON	52.207.743
63	PUERTO RONDON	96.122.201
64	PUERTO RONDON	1.121.880.249





NÚMERO	MUNICIPIO	CÉDULA
65	PUERTO RONDON	68.288.971
66	PUERTO RONDON	51.763.296
67	PUERTO RONDON	1.119.511.440
68	PUERTO RONDON	1.007.167.785
69	PUERTO RONDON	17.591.423
70	PUERTO RONDON	30.022.121
71	PUERTO RONDON	6.610.395
72	PUERTO RONDON	96.122.072
73	PUERTO RONDON	5.770.689
74	PUERTO RONDON	30.021.848
75	PUERTO RONDON	24.239.983
76	PUERTO RONDON	17.548.935
77	PUERTO RONDON	86.073.117
78	PUERTO RONDON	30.021.714
79	PUERTO RONDON	17.580.811
80	PUERTO RONDON	1.116.779.795
81	PUERTO RONDON	11.280.253
82	PUERTO RONDON	1.116.862.016



NÚMERO	MUNICIPIO	CÉDULA
83	PUERTO RONDON	6.611.475
84	PUERTO RONDON	68.286.697
85	PUERTO RONDON	30.021.909
86	PUERTO RONDON	6.611.205
87	PUERTO RONDON	40.380.028
88	PUERTO RONDON	68.241.504
89	PUERTO RONDON	1.119.511.283
90	PUERTO RONDON	30.022.319
91	PUERTO RONDON	96.121.919
92	TAME	68.302.685
93	TAME	1.007.207.510
94	TAME	1.110.563.589
95	TAME	93.366.967
96	TAME	68.301.159
97	TAME	68.304.877
98	TAME	17.584.527
99	TAME	96.190.567
100	TAME	16.375.463
101	TAME	96.194.569
102	TAME	24.249.264
103	TAME	1.007.940.360
104	TAME	24.249.606
105	TAME	1.098.758.486
106	TAME	1.049.610.200
107	TAME	68.303.134
108	TAME	1.098.636.751
109	TAME	28.068.021
110	TAME	24.248.189





NÚMERO	MUNICIPIO	CÉDULA
111	TAME	1.116.856.494
112	TAME	17.546.117
113	TAME	1.121.819.358
114	TAME	68.302.541

Así mismo, se publica el listado de personas no seleccionadas en el proceso, junto con la respectiva justificación de su rechazo, en aras de garantizar transparencia y claridad frente a los criterios de evaluación establecidos en la convocatoria:

NÚMERO	MUNICIPIO	CÉDULA	OBSERVACIONES
1	ARAUCA	17.596.633	No aportó el documento predial correcto
2	ARAUCA	68.285.029	No se puede postular dos personas con el mismo predio
3	ARAUCA	1.116.772.035	No aportó el documento predial correcto
4	ARAUCA	17.583.754	No aportó el documento predial correcto
5	ARAUCA	96.332.836	Posee menos de 1.5 HA
6	ARAUCA	17.586.915	Posee menos de 1.5 HA
7	PUERTO RONDON	30.022.470	El predio debe esta embargado
8	PUERTO RONDON	17.330.544	No aportó el documento predial correcto
9	PUERTO RONDON	17.580.047	Posee menos de 1.5 HA
10	TAME	17.546.743	Posee menos de 1.5 HA








En caso de tener algún reclamo relacionado con la convocatoria y el proceso de participación, se establece un plazo de **tres (3) días hábiles** para su presentación, con **fecha del 7 hasta el 9 de abril del 2026**. Las respuestas a las reclamaciones serán emitidas el **10 de abril de 2026**, por otra parte, **el día 17 de abril de 2026 se publicará el listado final de los beneficiarios**.

Se firma el 6 de abril del 2026.



EDIYERLAN AGUIRRE JIMENEZ
Secretario de Desarrollo Agropecuario y Sostenible

	NOMBRE COMPLETO	CARGO	FIRMA
Aprobó	ELCIDA MORENO RAMIREZ	Profesional Especializado	VB 
Proyecto	LAURA JULIANA HERRERA RODRIGUEZ	Profesional de apoyo	VB 
Revisó y Aprobó Aspectos Jurídicos	JOSE CAMILO FONTECHA RODRÍGUEZ	Profesional de apoyo	VB 
Los arriba firmantes declaramos que hemos revisado el documento y lo encontramos ajustados a las normas y disposiciones legales vigentes, y, por lo tanto, bajo nuestra responsabilidad lo presentamos para la firma.			



FR-DE-CO-04
VERSIÓN: V2
FECHA EMISIÓN: 21/01/2026

GOBERNACIÓN DE ARAUCA
Calle 20 Carrera 21 Esquina, Telefax 8851946; Código Postal 810001
Arauca-Arauca (Colombia). E-mail: archivogeneral@arauca.gov.co
NIT. 800102838 - 5 PAG. 7

