



REVISIÓN DE LEGALIDAD DEL ACUERDO No. 0375 DEL 26 DE FEBRERO DE 2019
DEL MUNICIPIO DE TAME

"POR MEDIO DEL CUAL SE CONCEDEN FACULTADES AL ALCALDE MUNICIPAL PARA ADJUDICAR LOTES DE TERRENOS FISCALES TITULABLES URBANOS EN LAS URBANIZACIONES ALICANTE, MILAGRO DE DIOS, ALIBEI, LAS GUACAMAYAS Y REMANENTES DE ALIBEI Y LAS GUACAMAYAS COMO SUBSIDIO FAMILIAR DE VIVIENDA Y SE DICTAN OTRAS DISPOSICIONES"

REVISIÓN DE VALIDEZ

Por estar conforme a la Constitución y la ley.

En Arauca, el 16 de Abril De 2019

RICARDO ALVARADO BESTENE
Gobernador del Departamento de Arauca



República de Colombia
Gobernación de Arauca
Coordinación Jurídica



REVISIÓN DE LEGALIDAD DEL ACUERDO No. 0375 DEL 26 FEBRERO DE 2019
DEL MUNICIPIO DE TAME

REMITIDO POR:
ASUNTO:

COORDINACIÓN JURÍDICA
REVISIÓN DE LEGALIDAD DEL ACUERDO No. 0375 DEL 26 DE FEBRERO DE 2019
"POR MEDIO DEL CUAL SE CONCEDEN FACULTADES AL ALCALDE MUNICIPAL PARA
ADJUDICAR LOTES DE TERRENOS FISCALES TITULABLES URBANOS EN LAS
URBANIZACIONES ALICANTE, MILAGRO DE DIOS, ALIBEI, LAS GUACAMAYAS Y
REMANENTES DE ALIBEI Y LAS GUACAMAYAS COMO SUBSIDIO FAMILIAR DE VIVIENDA
Y SE DICTAN OTRAS DISPOSICIONES".

CONCEPTO:

1. El Acuerdo Municipal guarda Unidad de Materia, de conformidad con lo preceptuado en el artículo 72 de la ley 136 de 1994
2. El proyecto de Acuerdo surtió dos debates en días distintos, tal y como se acredita con la Certificación suscrita por el presidente del concejo municipal, cumpliéndose con la exigencia señalada en el artículo 73 de la Ley 136 de 1994.

Se respeta el límite temporal que se señala en la norma ibídem, de los tres (3) días después de la aprobación en la Comisión respectiva.

PRIMER DEBATE: 18 DE FEBRERO DE 2019
DÍAS CALENDARIO TRANSCURRIDOS: 09 DÍAS
SEGUNDO DEBATE: 26 DE FEBRERO DE 2019

3. MATERIA DEL ACUERDO: Con este Acuerdo se CONCEDEN FACULTADES AL ALCALDE MUNICIPAL PARA ADJUDICAR LOTES DE TERRENOS FISCALES TITULABLES URBANOS EN LAS URBANIZACIONES ALICANTE, MILAGRO DE DIOS, ALIBEI, LAS GUACAMAYAS Y REMANENTES DE ALIBEI Y LAS GUACAMAYAS COMO SUBSIDIO FAMILIAR DE VIVIENDA Y SE DICTAN OTRAS DISPOSICIONES.
4. REVISIÓN ARTICULADO DEL ACUERDO: EL Acuerdo se soporta jurídicamente en las disposiciones contenidas en el Artículo 313 de la Constitución Política de Colombia; Artículo 167 del Decreto 1333 de 1986; Ley 136 de 1994 modificada por la Ley 1551 de 2012 y demás disposiciones concordantes.
5. El Acuerdo fue objeto de sanción el día 12 de Marzo de 2019.
6. Se acompaña el Acuerdo de los siguientes documentos:
 - a. Exposición de Motivos.
 - b. Certificación de debates.
 - c. Sanción de Acuerdo N°0375 de 2019.
 - d. Constancia de publicación de Acuerdo.
 - e. Memorando No. 144 de 2019, en dos folios útiles, suscrito por la Secretaría de Planeación Departamental, documento que contiene la Revisión Técnica del Acuerdo.

En virtud de lo anterior, consideramos que el Acuerdo No. 0375 de 2019, es Constitucional y legalmente viable.

Dado el 16 de Abril de 2019.

EDGAR ALFONSO CADENA DIAZ
Asesor Área Jurídica Departamental

CARLOS FRANCISCO GARRIDO PINZON
Judicante Área Jurídica Departamental

HUMANIZANDO EL DESARROLLO
Calle 20 Carrera 21 Esq. Telefax: 8853233 Teléfonos 8851719-8852761 Arauca- Colombia
e-mail: gestiondespacho@arauca.gov.co



MEMORANDO No. 144 DE 2019

CIUDAD Y FECHA: Arauca, 8 de abril de 2019

PARA: Dr. EDGAR ALFONSO CADENA DÍAZ, Coordinador Jurídico Departamental y Dirección Integral de Doctrina y Conceptos Jurídicos

DE: Dr. ELKIN VLADIMIR ACOSTA VELASQUEZ, Secretario de Planeación Departamental.

ASUNTO: Revisión Técnica Acuerdo No. 0375 de 26 de febrero de 2019 **"POR MEDIO DEL CUAL SE CONCEDEN FACULTADES AL ALCALDE MUNICIPAL PARA ADJUDICAR LOTES DE TERRENOS FISCALES TITULABLES URBANOS EN LAS URBANIZACIONES ALICANTE, MILAGRO DE DIOS, ALIBEI, LAS GUACAMAYAS Y REMANENTES DE ALIBEI Y LAS GUACAMAYAS COMO SUBSIDIO FAMILIAR DE VIVIENDA Y SE DICTAN OTRAS DISPOSICIONES"**.

En atención a su solicitud mediante Nota Interna No. 156 de fecha 29 de marzo de 2019 se realizó revisión al Acuerdo del Asunto, me permito comunicarle lo siguiente:

ASPECTOS GENERALES

- Contiene las partes técnicas de un Acuerdo: Título, Preámbulo, Considerandos y Parte Dispositiva.
- Al observarse el Acuerdo, se dimensiona la conveniencia legal, técnica y económica que sustenta el Acuerdo.
- Presenta como anexo informes de ponencia para primer y segundo debate de la Comisión Primera del Honorable Concejo Municipal de Tame.
- Se observa que el Proyecto de Acuerdo de estudio en la referencia, surtió los dos debates reglamentarios ordinarios los días 18 y 26 de febrero de 2019 respectivamente.
- Presenta constancia que se sancionó el Acuerdo No. 0375 de 2019 el día 12 de marzo de 2019 firmado por el Alcalde Municipal y constancia secretarial firmada por el Secretario Ejecutivo del Despacho donde se imparte orden de publicación en las emisoras locales para conocimiento de la comunidad el día 12 de marzo de 2019.

Cindy C.
11-551ar
11-04-2019



- Presenta certificación que el acuerdo se publica en la emisora local para conocimiento de la comunidad del 12 al 16 de marzo de 2019 firmada el día 12 de marzo de 2019.

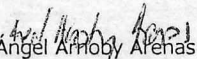
El presente Acuerdo se remite de manera extemporánea a la Gobernación de Arauca, según el Artículo 29.a.7 Enviar al gobernador, dentro de los cinco (5) días siguientes a su sanción o expedición los acuerdos del Concejo.

Es de resaltar que la Secretaría de Planeación Departamental ha hecho énfasis a los municipios y al Área Jurídica, sobre la correcta presentación de acuerdos municipales y los respectivos anexos.

Igualmente que según el capítulo VII Numeral 7.8 de las Orientaciones para la programación y Ejecución de los recursos del Sistema General de participaciones SGP 2009, emanada del DNP que reza así:***7.8 El Papel de las oficinas de Planeación Departamental. Respecto a la programación y ejecución de los recursos del Sistema General de Participaciones en los municipios, las secretarías de planeación departamental o quien haga sus veces, tiene dos funciones esenciales, una de asesoría y asistencia técnica y otra de seguimiento y evaluación. No es competencia de dichas entidades la de emitir conceptos previos sobre la programación y destinación de los recursos, solo podrán hacerlo a título de asesoría y asistencia técnica, dentro de sus funciones, por ello, la responsabilidad de una adecuada programación y ejecución de los recursos es de los municipios.....***", dada esta revisión técnica, corresponde a la Oficina Jurídica emitir su concepto jurídico.


Cordialmente,


ELKIN VLADIMIR ACOSTA VELASQUEZ
Secretario de Planeación Departamental

Proyectó, digitó y revisó: 
Ángel Arroyo Arenas



República de Colombia
Departamento de Arauca
Alcaldía Municipal de Tame
Despacho



**SANCION ACUERDO
NUMERO 0375/ 2019**

“POR MEDIO DEL CUAL SE CONCEDEN FACULTADES AL ALCALDE MUNICIPAL DE TAME PARA ADJUDICAR LOTES DE TERRENOS FISCALES TITULABLES URBANOS EN LAS SIGUIENTES URBANIZACIONES ALICANTE, MILAGRO DE DIOS, ALIBEY, LAS GUACAMAYAS Y REMANENTES DE LA URBANIZACION ALIBEY Y LAS GUACAMAYAS, COMO SUBSIDIO FAMILIAR DE VIVIENDA Y SE DICTAN OTRAS DISPOSICIONES”. El Alcalde Municipal de Tame, en uso de sus atribuciones consagradas en su artículo 76 de la Ley 136/94, sanciona el presente acuerdo, hoy 12 de marzo de 2019, por estar conforme a las disposiciones legales vigentes.

HERNAN DARIO CAMACHO SARMIENTO
Alcalde Municipal

CONSTANCIA SECRETARIAL

El suscrito Secretario Ejecutivo del Despacho del Alcalde del Municipio de Tame, certifica que el Acuerdo número 0375/2019 **“POR MEDIO DEL CUAL SE CONCEDEN FACULTADES AL ALCALDE MUNICIPAL DE TAME PARA ADJUDICAR LOTES DE TERRENOS FISCALES TITULABLES URBANOS EN LAS SIGUIENTES URBANIZACIONES ALICANTE, MILAGRO DE DIOS, ALIBEY, LAS GUACAMAYAS Y REMANENTES DE LA URBANIZACION ALIBEY Y LAS GUACAMAYAS, COMO SUBSIDIO FAMILIAR DE VIVIENDA Y SE DICTAN OTRAS DISPOSICIONES”.** Se impartió orden de publicación en las emisoras locales del Municipio, hoy 12 de marzo de 2019, para conocimiento de la comunidad.

JAMES ALBERTO URIBE TUMAY
Secretario Ejecutivo de Despacho

Proyectó-Revisó: Dr. Moisés Méndez García -Jefe Oficina Jurídica.
Digitó: James Alberto Uribe Tumay – Secretario de Despacho.



ARAUCA ONLINE
NIT: 17596429-5

**EL SUSCRITO DIRECTOR
DE LA EMISORA ARAUCA ONLINE**

CERTIFICA QUE:

La presente **SANCION DEL ACUERDO No. 0375 de 2019, "POR MEDIO DEL CUAL SE CONCEDEN FACULTADES AL ALCALDE MUNICIPAL DE TAME PARA ADJUDICAR LOTES DE TERRENOS FISCALES TITULABLES URBANOS EN LAS SIGUIENTES URBANIZACIONES ALICANTE, MILAGRO DE DIOS, ALIBEY, LAS GUACAMAYAS Y REMANENTES DE LA URBANIZACION ALIBEY Y LAS GUACAMAYAS, COMO SUBSIDIO FAMILIAR DE VIVIENDA Y SE DICTAN OTRAS DISPOSICIONES"** esta siendo publicada por esta casa radial, durante los días 12 de marzo al 16 de marzo de 2019, en el horario de 9:30 a 10:00 a.m.

Dado en Tame - Arauca, a los doce (12) días del mes de marzo de 2019, a solicitud del interesado.

PEDRO ANTONIO GUTIÉRREZ LÓPEZ

17.596.429 de Arauca
R/L Arauca online



Libertad y Orden

REPÚBLICA DE COLOMBIA
DEPARTAMENTO DE ARAUCA
ALCALDÍA MUNICIPAL DE TAME
OFICINA JURÍDICA



Tame, 08 de Marzo de 2019

CONSTANCIA

El suscrito Jefe de la Oficina Asesora Jurídica del Municipio de Tame, deja constancia que una vez, allegado a este despacho el Acuerdo Municipal, No. 375 de 2019., para su respectiva revisión, el cual se relaciona a continuación:

- ❖ **ACUERDO MUNICIPAL No. 0375 - 2019.**, "POR MEDIO DEL CUAL SE CONCEDEN FACULTADES AL ALCALDE MUNICIPAL PARA ADJUDICAR LOTES DE TERRENOS FISCALES TITULABLES URBANOS EN LAS URBANOZACIONES ALICANTE MILAGRO DE DIOS, ALIBEI LAS GUACAMAYAS Y REMANENTES DE ALIBEI Y LAS GUACAMAYAS, COMO SUBSIDIO FAMILIAR DE VIVIENDA Y SE DICTAN OTRAS DISPOSICIONES".

Surtida la revisión por parte de esta oficina, y de conformidad al Art 76 de la Ley 136 de 94, los anteriores Acuerdos Municipales se encuentran dentro de los términos pertinentes para su respectiva sanción y publicación.


En Constancia firma,


MOISÉS MÉNDEZ GARCÍA
Jefe de Oficina Asesora Jurídica Municipal.





República de Colombia
Departamento de Arauca
Alcaldía Municipal de Tame
Despacho



PROYECTO DE ACUERDO No _____ DE 2019

“POR MEDIO DEL CUAL SE CONCEDEN FACULTADES AL ALCALDE MUNICIPAL PARA ADJUDICAR LOTES DE TERRENOS FISCALES TITULABLES URBANOS EN LA URBANIZACIÓN ALICANTE, MILAGRO DE DIOS, ALIBEI, REMANENTES DE ALIBEI Y LAS GUACAMAYAS DEL MUNICIPIO DE TAME-ARAUCA COMO SUBSIDIO FAMILIAR DE VIVIENDA Y SE DICTAN OTRAS DISPOSICIONES.

EL CONCEJO MUNICIPAL DE TAME – ARAUCA


En uso de sus facultades legales y en especial las conferidas por el artículo 51 Numeral 7 del Artículo 313 de la Constitución Política de Colombia, concordante con el Artículo 167 del Decreto 1333 de 1986, Ley 9 de 1989, Ley 136 de 1994, Acuerdo Municipal 0125 del 2008., Ley 1551 de 2012 y

CONSIDERANDO

1. Que el Artículo 51 de la Constitución Política de Colombia dispone: Todos los colombianos tienen derecho a vivienda digna. El estado fijará las condiciones necesarias para hacer efectivo este derecho y promoverá planes de vivienda de interés social, sistemas adecuados de financiación a largo plazo y formas asociativas de ejecución de estos programas de vivienda.
2. Que de conformidad con el numeral 3 del artículo 313 de la Constitución Política, corresponde a los Concejos, Autorizar al alcalde para celebrar contratos y ejercer pro tempore precisas funciones de las que corresponde al Conejo”.
3. Que de conformidad con el numeral 7° del Artículo 313 de la Constitución Política corresponde a los Concejos Municipales, “Reglamentar los usos del suelo y dentro de los límites que fija la ley, vigilar y controlar la actividades relacionadas con la construcción y enajenación de inmuebles destinados a Vivienda.
4. Que según el Decreto 4825 de 2011, por el cual se reglamentan los artículos 2°, 4°, 6° y 7° de la Ley 1001 de 2005 y parcialmente el artículo 90 de la ley 1151 de 2007, en Materia de Transferencia gratuita de bienes Fiscales Urbanos para el Desarrollo de Programas de Vivienda de Interés Social y se dictan otras Disposiciones.
5. Que en las Administraciones anteriores, adjudicaron predios a Título de Venta sin tener en cuenta si él inmueble se encontraba en zonas insalubres de riesgo o en zonas de conservación o protección ambiental y en general que no hacen parte de las áreas relacionadas en los Artículos 35 y 37 de la ley 388 de 1.997.




República de Colombia
Departamento de Arauca
Alcaldía Municipal de Tame
Despacho



6. Que el Artículo 169. Establece que los terrenos ejidales situados en cualquier municipio del país no están sujetos a la prescripción, por tratarse de bienes municipales de uso público Común.
7. Que la Constitución y la Ley 136 de 1.994 determinan que en todos los casos, las decisiones sobre el uso del suelo deben ser aprobadas por el Concejo Municipal.
8. Que la Corporación Administrativa tiene Competencia para autorizar al ejecutivo Municipal para enajenar predio en cumplimiento de lo señalado en el artículo 18 de la ley 1551 de 2012.
9. Que con la entrada en vigencia de la ley 1001 de 2005 y su artículo 2°, el cual modifica el artículo 14 de la ley 708 de 2001, se concede la posibilidad a las entidades territoriales de orden Municipal, Departamental de ceder a Título gratuito los bienes fiscales de su propiedad.
10. Que el artículo 76 de la ley 715 de 2001 establece como competencias del municipio, además de las establecidas en la constitución y otras disposiciones, la de promover, financiar o cofinanciar proyectos de vivienda de interés social y prioritario, directa o indirectamente, con recursos propios, del sistema General de Participación u otros recursos.
11. Que los Títulos de los predios que se quieren compensar con otro predio igual se debe proceder hacer la Resciliación para que el Título tenga valor Judicial y los Títulos anteriores a este pierdan validez.
12. Que debido a los errores en la actualización Catastral **IGAC-2013**, se generó una doble Titulación, lo que obliga al Municipio de Tame, a tomar medidas tendientes a subsanar dichos inconvenientes, procediendo a otorgar como medida compensatoria lotes del predio de la urbanización denominado "**LAS GUACAMAYAS**", y predios del sector, así mismo los predios remanentes de la Urbanización "**ALIBEI**", para quienes no han podido sanear su propiedad.
13. Que la doble Titulación se generó por falta de Inscripción del Título a su debido tiempo en la base de dato Catastral por la entidad competente, Instituto Geográfica Agustín Codazzi IGAC, la cual es herramienta esencial para los procesos que se adelantan en la dependencia de la Secretaria de Infraestructura y Desarrollo Urbano.
14. Que la Doble Titulación se generó por desconocimiento de los propietarios dado que ellos no registraron sus Títulos en la oficina de Instrumentos públicos de Arauca, más no la registraron en Instituto Geográfica Agustín Codazzi IGAC., otro factor determinante para que se diera la doble Titulación fue la falta de una base de datos de los predios que se Titularon en años anteriores, sumado a esto el Municipio de Tame padeció el flagelo del Desplazamiento Forzado donde muchos propietarios de predios que por una u otra razón no habían registrados e inscrito sus títulos, tuvieron



República de Colombia
Departamento de Arauca
Alcaldía Municipal de Tame
Despacho



que salir del Municipio dejando sus predios abandonados sin protección y sin una debida legalización.

15. Que uno de los Factores más Sobresalientes en el municipio de Tame, en la doble Titulación ya que la mayoría de los propietarios de Predios por la Cultura del no pago de Impuesto al Municipio no registran, ni inscriben sus predios en el Instituto Geográfica Agustín Codazzi IGAC.

16. Que existen Familias Poseedoras de Predios Fiscales remanentes de la Urbanización ALIBEI, quienes no han podido sanear su situación mediante escritura Pública y con esto poder tramitar sus respectivas Licencias de Construcción.


17. Que se quiere adelantar la Titulación a predios en mención, para que sus beneficiarios puedan acceder a un Subsidio Familiar de Vivienda de Interés Social del Orden Nacional, Departamental en la Modalidad de Construcción en Sitio Propio,

18. Que la Gobernación de Arauca ha manifestado al Municipio el apoyo para adelantar la Primera etapa del proyecto de Vivienda de Interés Prioritario denominado "ALIBEI", a las Familias que adelantaron el proceso de Escrituración y que no poseen ninguna construcción en Material Convencional, los diseños de la Planimetría ya se adelantaron, como también la Electrificación.


19. Que las escrituras de la manzana H, no se han podido tramitar dado que según el IGAC los seis (6) lotes que hacen parte de esta manzana no aparene registrados según ellos a pesar que en la Oficina de Instrumentos Públicos aparecen registrados, sin embargo la secretaria de Infraestructura y Desarrollo Urbano ha sido deligente y ha estado pendientes en todos los requerimientos que ha solicitado el IGAC.

20. Que la Urbanización ALIBEI Consta de 7 manzanas conformada con 160 Lotes, de los cuales se escrituraron 132 lotes, quedando pendiente por escriturar 28 Lotes, las familias que no adelantaron la Titulación de sus predios manifestaron que no lo pudieron hacer por falta de dinero para cancelar en la Secretaria de Hacienda Departamental el Impuesto de Registro, otros porque les pareció muy Costoso los tramites.

21. Que las Facultades dadas al Alcalde municipal para adjudicar lotes de Terrenos urbanos a Titulo de Gratuidad como Subsidio Familiar de Vivienda, se venció el 31 de Diciembre de 2018 , por lo que se hace necesario que el honorable Concejo Municipal otorgue nuevamente facultades al alcalde para que los beneficiarios puedan adelantar los trámites de Titulación de los predios y de esta manera puedan acceder a los beneficios de un SFV (Vivienda en sitio Propio) , en los programas de vivienda de orden nacional o Departamental.



República de Colombia
Departamento de Arauca
Alcaldía Municipal de Tame
Despacho



22. Que el proyecto de Vivienda Urbano denominado “**URBANIZACIÓN ALICANTE**” en su segunda etapa fue asumida por la Nueva Constructora “**FUNDACION PROGRESAR**” , para construir y terminar 60 unidades de Viviendas de las cuales se terminaron 16 viviendas que se encontraban iniciadas, y se entregaron a sus Beneficiarios con sus respectivas escrituras quedando pendiente por construir 44 unidades de viviendas, el Proyecto de Vivienda Urbano para el año 2019 se le dio continuidad al proyecto en la construcción de 16 nuevas viviendas, las cuales se requiere adelantar los tramites de Titulación para que el Constructor las pueda cobrar ante el Ministerio de Vivienda, Ciudad y Territorio.

De las 16 unidades de viviendas construidas y entregadas el año inmediatamente anterior 3 Casas no se les pudo adelantar los tramites de escrituración dado que les hace falta la Asignación de un Subsidio Familiar de Vivienda por parte de la Gobernación de Arauca.

23. Las Facultades para adjudicar lotes de terreno Fiscales son Urgentes y Necesarias para poder avanzar en el Proceso de Solucionar y mitigar el déficit de vivienda que tiene el municipio de Tame, los hogares a beneficiarse, son hogares en extrema pobreza y victimas de la Violencia, la mayoría son familias que llevan años esperando poder concretar las escrituras de un lote.

24. En total son 286 hogares los que se buscan beneficiar con las Facultades que esta solicitando la administración municipal, es de recordar que la vigencia 2019 tiene restricciones para realizar contratación directa, debido a la aplicación de la Ley de Grantias, la cual se impone 4 meses antes de las elecciones para Gobernador, Alcaldes, Asamblea y Concejos.


En Razón de lo anterior

ACUERDA

ARTÍCULO PRIMERO: Facúltese al Alcalde Municipal para que adjudique lotes de Terrenos Fiscales Titulables en los Proyectos de Vivienda Urbanos **ALICANTE, MILAGRO DE DIOS, ALIBEI**, y en los remanentes de **ALIBEI** y las **GUACAMAYAS**. La Temporalidad del presente acuerdo será a partir de la fecha de su sanción y publicación hasta el 21 de Junio de 2019.



República de Colombia
Departamento de Arauca
Alcaldía Municipal de Tame
Despacho



Lotes que se van a Escriturar en cada Urbanización.


Proyecto de Vivienda Urbano Alicante

MANZANA I


No	NOMBRES Y APELLIDOS	No CEDULA	DIRECCION	MZ	No LOTE	AREA DEL LOTE
1	YULI KAROLINA GRASS RUBIO	1.114.144.752	Calle 18 A No 50-95	I	5	98 M2
2	CAMPERO SEPÚLVEDA MARTHA	68.306.464	Calle 18 A No 50-87	I	6	98 M2
3	NUBIA ESPERANZA CUCUBANA ALVARADO	68.304.205	Calle 18 A No 50-81	I	7	98 M2
4	MARLENY TORRES CASTAÑEDA	68.304.733	Calle 18 A No 50-73	I	8	98 M2
5	CALUDINA SOLER	27.880.207	Calle 18 A No 50-67	I	9	98 M2
6	EVER MAGDIEL SARMIENTO CAMARGO	17.547.084	Calle 18 A No 50-59	I	10	98 M2
7	ABRAHAN PUENTES PEREZ	17.549.426	Calle 18 A No 50-53	I	11	98 M2
8	NINY YOBANA LOPEZ GUZMAN	68.307.028	Calle 18 A No 50-45	I	12	98 M2
9	EFREN ALAPE HERNANDEZ	96.192.277	Calle 18 A No 50-39	I	13	98 M2
10	MARIA HERMENEGILDA FUENTES MURILLO	30.021.476	Calle 18 A No 50-31	I	14	98 M2
11	NOHORA OLIVOS	68.303.210	Calle 18 A No 50-25	I	15	98 M2
12	HENRRI ALFONSO MORENO CALVERA	8.712.860	Calle 18 A No 50-17	I	16	98 M2
13	MARIO TIBALDO MENDEZ GARCIA	96.121.286	Calle 18 A No 50-11	I	17	98 M2
14	HUMBERTO VARGAS CARREÑO	13.243.925	Calle 18 A No 50-03	I	18	98 M2
15	ALVARO CASTRO VALENCIA	96.195.310	Calle 18 No 50-94	I	23	98 M2
16	HUGO ALISANDRE MENDEZ BRACCA	6.611.126	Calle 18 No 50-88	I	24	98 M2
17	JOSE VICENTE CARDONA	17.549.935	Calle 18 No 50-80	I	25	98 M2
18	MIRLEN YESID LANDAETA LANDAETA	96.193.096	Calle 18 No 50-74	I	26	98 M2
19	MARTHA JAIRETH SARMIENTO GAITAN	68.302.586	Calle 18 No 50-66	I	27	98 M2
20	ELBER PEÑA CALDERON	17.546.996	Calle 18 No 50-60	I	28	98 M2
21	RAMIRO CRILLO GARZON	17.549.138	Calle 18 No 50-52	I	29	98 M2
22	MARIA MELIDA BARRERA MEDINA	1.116.856.853	Calle 18 No 50-46	I	30	98 M2
23	PEDRO EPIFANIO TARIFA MOLINA	6.610.244	Calle 18 No 50-38	I	31	98 M2
24	FRANCISCO CARDONA	17.549.157	Calle 18 No 50-32	I	32	98 M2
25	CARLOS ENCISO ROMERO	17.584.803	Calle 18 No 50-24	I	33	98 M2
26	OLIVA CALDERON VELANDIA	24.249.062	Calle 18 No 50-18	I	34	98 M2
27	ROSA MARIA ARCILA AREVALO	1.116.852.108	Calle 18 No 50-10	I	35	98 M2
28	BEATRIZ GARCIA	35.502.206	Calle 18 No 50-04	I	36	98 M2

MANZANA C

No	NOMBRES Y APELLIDOS	No CEDULA	DIRECCION	MZ	No LOTE	AREA DEL LOTE
1	ESPERANZA DUIZA BERMUDEZ	68.304.212	Calle 19 A No 50-46	C	8	98 M2



República de Colombia
Departamento de Arauca
Alcaldía Municipal de Tame
Despacho



2	LIDSAY REINA MEJIA	68.306.313	Calle 19 A No 50-38	C	9	98 M2
3	SILVIA EDILMA MESA	68.302.513	Calle 19 A No 50-32	C	10	98 M2
4	LUZ NELLY LANCHEROS GAMBA	68.302.317	Calle 19 A No 50-24	C	11	98 M2
5	BETTY MIREYA GONZALEZ DURAN	68.302.439	Calle 19 A No 50-16	C	12	98 M2
6	ELIS JAVIER URIOLA MENDEZ	96.190.411	Calle 19 A No 50-10	C	13	98 M2
7	CONSUELO ISABEL AVELLANEDA CRISTIANO	23.790.584	Calle 19 A No 50-03	C	14	98 M2

MANZANA G

No	NOMBRES Y APELLIDOS	No CEDULA	DIRECCION	MZ	No LOTE	AREA DEL LOTE
1	YID LUZ HOSMANY SERRATO	68.304.797	Calle 19 No 51-17	G	10	98 M2
2	EMERITA VILAFRADE MOGOLLON	37.925.847	Calle 19 No 51-11	G	11	98 M2
3	YARID ESPERANZA CUCUBANA ALVARADO	68.304.205	Calle 19 No 51-03	G	12	98 M2
4	ANA MONGUI BOTELLO BOTELLO	60.298.913	Calle 18 A No 51-24	G	21	98 M2
5	LUCERO ESPERANZA VARGAS ECHEVERRY	68.304.557	Calle 18 A No 51-16	G	22	98 M2
6	LILIANA NARANJO DIAZ	68.305.355	Calle 18 A No 51-10	G	23	98 M2
7	HUGO HERNANDO MONTEALEGRE GIRON	1.191.969	Calle 18 A No 51-04	G	24	98 M2

MANZANA J

No	NOMBRES Y APELLIDOS	No CEDULA	DIRECCION	MZ	No LOTE	AREA DEL LOTE
1	ALEJANDRINA TORRES ROJAS	38.219.211	Calle 19 No 51-25	J	1	98 M2
2	ANA YUDYS YANETH CARDENAS PARADA	49.664.571	Calle 19 No 51-17	J	2	98 M2


Lotes que se van a Escriturar en cada Urbanizacion. Proyecto de Vivienda Urbano Alibei

MANZANA "A"

No	NOMBRES Y APELLIDOS	No CEDULA	DIRECCION	MZ	No LOTE	AREA DEL LOTE
1	DAGOBERTO POLO	12.105.356	Calle 15 No 68-51	A	11	91 M2
2	YOMEINI ROMERO OLIVOS ROMERO	17.595.803	Carrera 68 No 14 A-05	A	19	91 M2
3	NASLY JOHANA CORREA GARCIA	1.125.548.198	Calle 14 A No 68-74	A	28	91 M2
4	MARICELA MUÑOZ TORRES	68.305.790	Calle 14 A No 68-86	A	30	91 M2
5	POMPILIA ROJAS GRANADO	52.012.116	Calle 15 No 68-23	A	15	91 M2
6	NURY ZERLEY NOSA MORERA	68.306.774	Calle 15 No 68-31	A	14	91 M2



República de Colombia
Departamento de Arauca
Alcaldía Municipal de Tame
Despacho



MANZANA "E"

No	NOMBRES Y APELLIDOS	No CEDULA	DIRECCION	MZ	No LOTE	AREA DEL LOTE
1	WILLINTON ANDRES PARRA GOMEZ	1.116.856.719	Carrera 69 No 13-12	E	2	91 M2
2	YIDRI JUDITH CORREA GARCIA	1.116.787.159	Carrera 69 No 13-06	E	3	91 M2
3	NOE IBICA ALVARADO	96.194.432	Calle 13 A No 68-24	E	11	91 M2

MANZANA "F"

No	NOMBRES Y APELLIDOS	No CEDULA	DIRECCION	MZ	No LOTE	AREA DEL LOTE
1	FRANK ALBERTO GUATAME FIERRO	80.778.611	Calle 13 A No 68-23	F	5	91 M2

MANZANA "G"

No	NOMBRES Y APELLIDOS	No CEDULA	DIRECCION	MZ	No LOTE	AREA DEL LOTE
1	TEODORO DURAN RODRIGUEZ	5.724.294	Carrera 69 No 12-12	G	2	91 M2
2	NELVY AZUCENA GOMEZ	30.187.943	Calle 13 No 68-101	G	4	91 M2
3	JOHANA SOFIA IZQUIERDO	1.116.791.305	Calle 13 No 68-87	G	6	91 M2
4	JSESSICA GIBELLI FRANCO DURTE	1.116.795.659	Calle 13 No 68-79	G	7	91 M2
5	RAQUEL JIMENEZ ALVAREZ	26.947.078	Calle 13 No 68-45	G	12	91 M2
6	CARMEN CECILIA ALVAREZ ROJAS	68.304.447	Calle 13 No 68-17	G	16	91 M2
7	ADRIAN ANTONIO GIL SALDAÑA	1.116.864.130	Calle 12 No 68-58	G	26	91 M2
8	ALVIS YULITTS CORREA COLMENARES	30.020.748	Calle 12 No 68-100	G	32	91 M2
9	JAIRO PARRA ROJAS	77.165.416	Calle 12 No 68-24	G	21	91 M2

MANZANA "H"


No	NOMBRES Y APELLIDOS	No CEDULA	DIRECCION	MZ	No LOTE	AREA DEL LOTE
1	YETHLEY SOFIA SUAREZ BECERRA	1.088.289.168	Calle 12 No 68 A-17	H	7	91 M2
2	EVELIA CASTAÑEDA	68.304.230	Calle 11 C No 68 A-26	H	15	91 M2
3	ROSA ELVIRA RUGE	66.816.114	Calle 11 C No 68 A-18	H	16	91 M2
4	LUZ AMPARO GALLEGO VERA	41.909.108	Calle 11 C No 68 A-12	H	17	91 M2
5	YECENIA RAMIREZ URIBE	68.298.704	Calle 11 C No 68 A-04	H	18	91 M2
6	RUSVEL VARGAS OVIEDO	96.193.420	Calle 11 C No 68 A-32	H	14	91 M2

MANZANA "I"

No	NOMBRES Y APELLIDOS	No CEDULA	DIRECCION	MZ	No	AREA DEL
----	---------------------	-----------	-----------	----	----	----------



República de Colombia
Departamento de Arauca
Alcaldía Municipal de Tame
Despacho




					LOTE	LOTE
1	DIANA MARCELA ARANGO SARMIENTO	1.012.370.986	Calle 14 No 68 A-23	I	6	91 M2
2	FLOR MARIA DELGADO ZAMBRANO	68.275.083	Carrera 68 A No 13 A -21	I	8	91 M2
3	SANDRA MILENA SARMIENTO	68.305.953	Calle 13 A No 68 A-16	I	11	91 M2

Lotes que se van a Escriturar en cada Urbanización.


Proyecto de Vivienda Urbano Milagros de DIOS.

MANZANA "A"

No	NOMBRES Y APELLIDOS	No CEDULA	DIRECCION	MZ	No LOTE	AREA DEL LOTE
1	EDGAR ESNEYDER BOHORQUEZ CALDERON	1.116.863.223	Calle 18 No 53-87	A	1	84 M2
2	ANA YULITZA CARDENAS GAITAN	1.116.870.191	Calle 18 No 53-81	A	2	84 M2
3	FELIX ALFREDO SARMIENTO RICO	96.194.019	Calle 18 No 53-75	A	3	84 M2
4	ANDRA VICTORIA MORALES QUINTERO	1.116.788.151	Calle 18 No 53-69	A	4	84 M2
5	LUIS ANTONIO MUÑOZ TORRES	1.116.860.380	Calle 18 No 53-63	A	5	84 M2
6	JORGE DEIBY LOPEZ LOPEZ	1.116.860.588	Calle 18 No 53-57	A	6	84 M2
7	NEIRA YANETH MUÑOZ TORRES	1.116.855.997	Calle 18 No 53-51	A	7	84 M2
8	ISMAEL CALDERON VILLAMIZAR	12.458.592	Calle 18 No 53-45	A	8	84 M2
9	JAVIER FUENTES CALDERON	96.194.154	Calle 18 No 53-39	A	9	84 M2
10	LADY YOANA GUZMAN OBANDO	68.307.158	Calle 18 No 53-33	A	10	84 M2
11	MIRYAN ARLEDY VALBUENA COBOS	1.116.860.749	Calle 18 No 53-27	A	11	84 M2
12	VICENTE VELANDIA MURILLO	4.103.099	Calle 18 No 53-21	A	12	84 M2
13	GLORIA AMPARO ARAQUE ARAQUE	1.056.552.456	Calle 18 No 53-15	A	13	84 M2
14	LIEDY CONSTANZA VARGAS AMAYA	1.056.553.438	Calle 18 No 53-09	A	14	84 M2
15	KEILA YANETH VALDERRAMA LEON	1.115.731.500	Calle 18 No 53-03	A	15	84 M2
16	ELVIS ALBAN JIMENEZ SARMIENTO	96.192.680	Calle 17 A No 53-04	A	16	84 M2
17	WILLIAN LUGO GOMEZ	96.192.116	Calle 17 A No 53-10	A	17	84 M2
18	HECTOR PEDRAZA SOSSA	80.442.626	Calle 17 A No 53-16	A	18	84 M2
19	JUAN DAVID GOMEZ ESPITIA	1.083.889.675	Calle 17 A No 53-22	A	19	84 M2
20	THALIA JOHANNA MUÑOZ RIVERA	1.116.867.466	Calle 17 A No 53-28	A	20	84 M2
21	SANDRA LILIANA ROJAS CORREA	40.075.893	Calle 17 A No 53-34	A	21	84 M2
22	MARITZA QUINTERO EPALSA	37.391.747	Calle 17 A No 53-40	A	22	84 M2
23	IDALY SANCHEZ ALVAREZ	24.249.739	Calle 17 A No 53-46	A	23	84 M2
24	SANDRA PATRICIA REYES JAIMES	1.026.558.526	Calle 17 A No 53-52	A	24	84 M2
25	MARIA INES ROJAS USCATEGUI	24.098.321	Calle 17 A No 53-58	A	25	84 M2
26	LUZ DARY DIAZ MEJIA	1.116.854.784	Calle 17 A No 53-64	A	26	84 M2



República de Colombia
Departamento de Arauca
Alcaldía Municipal de Tame
Despacho




3

27	LUZ MARINA ROJAS USCATEGUI	23.912.825	Calle 17 A No 53-70	A	27	84 M2
28	CLAUDIA ZORANGEL ARCILA VARGAS	1.116.857.637	Calle 17 A No 53-76	A	28	84 M2
29	ALEXANDRA MAYERLY GAITAN	1.116.868.291	Calle 17 A No 53-82	A	29	84 M2
30	JORGE ELIECER SERNA BOTERO	71.665.728	Calle 17 A No 53-88	A	30	84 M2


MANZANA "B"

No	NOMBRES Y APELLIDOS	No CEDULA	DIRECCION	MZ	No LOTE	AREA DEL LOTE
1	ARELI ALARCON RODRIGUEZ	1.116.862.172	Calle 18 No 54-87	B	1	84 M2
2	YANITH YOSMARI SANDAVAL DURAN	1.006.456.426	Calle 18 No 54-81	B	2	84 M2
3	MARIBEL ACEVEDO	68.286.824	Calle 18 No 54-75	B	3	84 M2
4	MARIA YOLANDA PEÑA	68.302.489	Calle 18 No 54-69	B	4	84 M2
5	MAYERLINE EDITH RAMIREZ RINCON	68.304.677	Calle 18 No 54-63	B	5	84 M2
6	ANA CECILIA MENDOZA TORRES	49.607.753	Calle 18 No 54-57	B	6	84 M2
7	MARIA ESPERANZA GARCIA BARRIOS	60.322.434	Calle 18 No 54-51	B	7	84 M2
8	EDWAR ALEJANDRO SANCHEZ SIERRA	1.090.383.719	Calle 18 No 54-45	B	8	84 M2
9	CRISTINA ISABEL ALVEAR FORERO	1.098.609.449	Calle 18 No 54-39	B	9	84 M2
10	EMILCEN MORENO MARINEZ	65.765.433	Calle 18 No 54-33	B	10	84 M2
11	BRYAN ALEJANDRO POLANIA MORENO	1.110.527.968	Calle 18 No 54-27	B	11	84 M2
12	BALOY CIPRIANO PARALES FLOREZ	17.587.042	Calle 18 No 54-21	B	12	84 M2
13	ANGELICA MOLINA GUERRERO	53.000.118	Calle 18 No 54-15	B	13	84 M2
14	LENDY ISAMAR VANEGAS VELASQUEZ	1.116.861.574	Calle 18 No 54-09	B	14	84 M2
15	LUZBEY AGUIRRE ESPINOSA	1.116.864.051	Calle 18 No 54-03	B	15	84 M2
16	ROBINSON PINZON RODRIGUEZ	79.885.767	Calle 17 A No 54-04	B	16	84 M2
17	WAYNER FUENTES SARMIENTO	1.116.862.354	Calle 17 A No 54-10	B	17	84 M2
18	SULY ISLEY GUTIERREZ MERCHAN	37.441.407	Calle 17 A No 54-16	B	18	84 M2
19	SINDY VIVIANA PEDRAZA MORALES	1.116.865.240	Calle 17 A No 54-22	B	19	84 M2
20	SANTIAGO LOPEZ ESPINOSA	17.549.262	Calle 17 A No 54-28	B	20	84 M2
21	FRANCISCO JAVIER PARRA ALVARADO	96.192.434	Calle 17 A No 54-34	B	21	84 M2
22	MARIA DEL CARMEN TORRES De MENDEZ	23.574.029	Calle 17 A No 54-40	B	22	84 M2
23	ALBA NIDIA SEPULVEDA BARRERA	68.304.421	Calle 17 A No 54-46	B	23	84 M2
24	ELIZABETH BARRERA MARTINEZ	1.116.864.349	Calle 17 A No 54-52	B	24	84 M2
25	JESUS ABEL BERNAL TORRES	4.299.701	Calle 17 A No 54-58	B	25	84 M2
26	LEONOR ORTIZ	52.396.830	Calle 17 A No 54-64	B	26	84 M2
27	KAROL JOHANNA RUBIANO MARTINEZ	1.033.750.724	Calle 17 A No 54-70	B	27	84 M2
28	SIRLEY XIOMARA ROA TORRA	1.095.794.689	Calle 17 A No 54-76	B	28	84 M2
29	CARLOS EDUARDO ROA TORRA	1.095.788.547	Calle 17 A No 54-82	B	29	84 M2
30	LEIDY ALEXA CALDERON GOYENECHÉ	1.018.450.037	Calle 17 A No 54-88	B	30	84 M2

MANZANA "C"



República de Colombia
Departamento de Arauca
Alcaldía Municipal de Tame
Despacho




No	NOMBRES Y APELLIDOS	No CEDULA	DIRECCION	MZ	No LOTE	AREA DEL LOTE
1	LUZ KATHERINE ROJAS CASTRO	53.108.251	Calle 18 No 55-81	C	1	84 M2
2	MELISSA RINCON BARRERA	1.116.864.316	Calle 18 No 55-75	C	2	84 M2
3	JENIFER CASTILLO VALDERRAMA	1.116.865.570	Calle 18 No 55-69	C	3	84 M2
4	JOSEFINA RINCON ANGARITA	24.249.492	Calle 18 No 55-63	C	4	84 M2
5	MARTIN ESTEBAN EULEJELO	6.611.465	Calle 18 No 55-57	C	5	84 M2
6	YULDOR DAWINSON DIAZ TOROCA	1.116.858.964	Calle 18 No 55-51	C	6	84 M2
7	ROSALBA NIEVES LANDAETA	30.021.539	Calle 18 No 55-45	C	7	84 M2
8	JENNY CECILIA CALDERON VEGA	1.016.003.844	Calle 18 No 55-39	C	8	84 M2
9	DEYSY MILENA HERRERA CARREÑO	24.100.953	Calle 18 No 55-39	C	9	84 M2
10	INGRID MAWENCY RAMIREZ MANRIQUE	1.056.553.053	Calle 18 No 55-27	C	10	84 M2
11	YEINIME JULID PEREZ MARINEZ	1.022.343.729	Calle 18 No 55-21	C	11	84 M2
12	YORLY ANGELICA PEDRAZA GONZALEZ	1.116.866.793	Calle 18 No 55-15	C	12	84 M2
13	JESSIKA PAOLA MUELAS PEREZ	1.116.866.318	Calle 18 No 55-09	C	13	84 M2
14	JOSE LUIS RAMIREZ TORRES	91.536.367	Calle 18 No 55-03	C	14	84 M2
15	JORGE YUZETH DE JESUS TORRES	80.827.043	Calle 17 A No 55-04	C	15	84 M2
16	LIZETH CATALINA RODRIGUEZ MONTOYA	1.105.678.429	Calle 17 A No 55-10	C	16	84 M2
17	YOLIVELL MENDOZA VALENCIA	68.304.609	Calle 17 A No 55-16	C	17	84 M2
18	MARTHA LUCIA MENDOZA VALENCIA	68.307.037	Calle 17 A No 55-22	C	18	84 M2
19	NELSON ENRIQUE MALDONADO CARRERO	91.510.114	Calle 17 A No 55-28	C	19	84 M2
20	MARIA ELISENIA MAPE DURAN	68.306.217	Calle 17 A No 55-34	C	20	84 M2
21	LUZ MILA RUEDA VELASQUEZ	68.300.072	Calle 17 A No 55-40	C	21	84 M2
22	RAFAEL ORLANDO HINOJOSA PARALES	96.193.221	Calle 17 A No 55-46	C	22	84 M2
23	LUIS ALFONSO CAMELO DIAZ	80.833.939	Calle 17 A No 55-52	C	23	84 M2
24	JUAN BAUTISTA ALARCON ALARCON	96.165.839	Calle 17 A No 55-58	C	24	84 M2
25	YOIBER CAROLINA RICO GUERRERO	1.116.852.877	Calle 17 A No 55-64	C	25	84 M2
26	OCTORINO SANDOVAL DURAN	1.116.854.065	Calle 17 A No 55-70	C	26	84 M2
27	NARVI CLOIDIZ EULEJELO EULEGELO	1.116.777.108	Calle 17 A No 55-76	C	27	84 M2
28	MICHAEL ESTEBAN OSORIO LEON	1.020.815.565	Calle 17 A No 55-82	C	28	84 M2

MANZANA "D"

No	NOMBRES Y APELLIDOS	No CEDULA	DIRECCION	MZ	No LOTE	AREA DEL LOTE
1	YOMAIRA PEREZ MECHE	68.303.332	Calle 18 No 57-33	D	1	84 M2
2	RAQUELINA MENDOZA PARRA	68.304.253	Calle 18 No 57-27	D	2	84 M2
3	CHRISTIAM FABIAN SALCEDO	1.121.878.377	Calle 18 No 57-21	D	3	84 M2
4	JHASBLEYDI KATHERINNE BARON PARRA	1.116.868.885	Calle 18 No 57-15	D	4	84 M2
5	MARIA YAMILE CACERES VEGA	68.296.845	Calle 18 No 57-09	D	5	84 M2
6	NANCY ZENAIDA RIOS ARTUNDUAGA	38.258.503	Calle 18 No 57-03	D	6	84 M2
7	YESENIA PAOLA SEPULVEDA QUINTERO	1.090.418.790	Calle 18 No 56-105	D	7	84 M2



República de Colombia
Departamento de Arauca
Alcaldía Municipal de Tame
Despacho



8

MANZANA B- REMANENTES URB. ALIBEI


No.	NOMBRES Y APELLIDOS	ÁREA M2	MANZANA	No LOTE
1	LIGIA MARÍA REUTO MANOSALVA	682	B	01
2	CINDI CECILIA OVIEDO	184	B	02
3	LUIS EDUARDO OVIEDO	207	B	03
4	JAIME TORRES	207	B	04
5	ANTONIO TORRES	255	B	05
6	NANCY JHOHANA USUGA	197	B	06
7	LUIS ALFREDO USUGA	197	B	07
8	DIANA PATRICIA USUGA	197	B	08
9	LUZ ELENA GAVIRIA	197	B	09
10	NELSON ORLANDO USUGA GAVIRIA	197	B	10
11	HULDY GAVIRIA	230	B	11
12	ALIRIO ANTONIO PAMPLONA GAVRIA	204	B	12
13	JORGE ENRRIQUE OVIEDO	190	B	13
14	ELISABETH FLOREZ TARAZONA	160	B	14

MANZANA C- REMANENTES URB. ALIBEI

No.	NOMBRES Y APELLIDOS	ÁREA M2	MANZANA	No LOTE
1	ANA SIEMPIRA	441	C	01
2	MIRTA PATRICIA TRUJILLO	441	C	02
3	DIEGO ALEJANDRO GUTIÉRREZ	468	C	03
4	FREYDER DAMIAN FUENTES	135	C	04
5	ALEX CUEVAS	135	C	05
6	DONALDO	124	C	06
7	DONALDO	212	C	07
8	JOSE MIGUEL GALVIS	212	C	08
9	ANGEL HORNASA	530	C	09
10	MUNICIPIO	1322	C	10



República de Colombia
Departamento de Arauca
Alcaldía Municipal de Tame
Despacho



Lotes que se van a Escriturar en cada Urbanización.

Guamayas.

MANZANA "A" REMANENTES


No	NOMBRES Y APELLIDOS	No CEDULA	DIRECCIÓN	MZ	No LOTE	AREA DEL LOTE
1	CINDY LINNEY BAEZ LEO	1.116.782.526	CARRERA 51 N° 22 - 42	A	1	105 M2
2	YINA MARCELA PITA COMBITA	1.116.867.195	CARRERA 51 N° 22 - 36	A	2	105 M2
3	HELEN YADIRA MORENO VERA	24.249.256	CARRERA 51 N° 22 - 30	A	3	105 M2
4	EDILMA TORRES CASTEBLANCO	68.303.502	CARRERA 51 N° 22 - 24	A	4	105 M2
5	HÉCTOR FELIX DAZA PARADA	1.098.609.575	CARRERA 51 N° 22 - 18	A	5	105 M2
6	JERSON FAVIAN SUAREZ CAMPOS	1.116.495.913	CARRERA 51 N° 22 - 12	A	6	105 M2
7	WILLIAM RODOLFO GARCIA CAMACHO	74.301.979	CARRERA 51 N° 22 - 06	A	7	105 M2
8	MARIA ISABEL RODRIGUEZ	68306662	CARRERA 50 N° 22 - 05	A	8	105 M2
9	DINA MARLEN HEREZ VILLEGAS	1.026.295.567	CARRERA 50 N° 22 - 13	A	9	105 M2
10	ARTURO CASTRO ARDILA	17.583.902	CARRERA 50 N° 22 - 17	A	10	105 M2
11	MARYORI KATHERINE PACHECO URIBE	1.093.743.264	CARRERA 50 N° 22 - 25	A	11	105 M2
12	CAMILO GARCIA SEPÚLVEDA	1.098.611.191	CARRERA 50 N° 22 - 31	A	12	105 M2
13	ANTONIO CEPEDA			A	13	105 M2
14	HELENA PINTO DIAZ	47.437.628	CARRERA 50 N° 22 - 43	A	14	105 M2

MANZANA "B" REMANENTES


No	NOMBRES Y APELLIDOS	No CEDULA	DIRECCIÓN	MZ	No LOTE	AREA DEL LOTE
1	MAXIMILIANO BERNAL ORTEGA	1.116.782.635	CARRERA 49 A N° 22 - 24	B	1	90 M2
2	LUZ EMITH DIAZ SOLANO	1.116.799.181	CARRERA 49 A N° 22 - 18	B	2	90 M2
3	DARKIS MAHOLY RIAY ESPINDOLA	1.116.866.107	CARRERA 49 A N° 22 - 12	B	3	90 M2
4	YAIR CONDIA CHAPARRO	1.116.552.004	CARRERA 49 A N° 22 - 06	B	4	90 M2
5	MARIA MARLEN ROSAS CAMARGO	46.365.646	CARRERA 49 A N° 22 - 07	B	5	90 M2
6	GERMAN HERNANDO RIVERA GARCIA	1.122.133.379	CARRERA 49 N° 22 - 13	B	6	90 M2
7	ARIEL JUVENCIO HERNANDEZ PUERTA	6.611.422	CARRERA 49 N° 22 - 19	B	7	90 M2

MANZANA "C" REMANENTES

No	NOMBRES Y APELLIDOS	No CEDULA	DIRECCIÓN	MZ	No LOTE	AREA DEL LOTE
1	LUTBIN ELIDER ROA CASTRO	1.116.787.791	CARRERA 49 N° 22 - 18	C	1	105 M2




República de Colombia
Departamento de Arauca
Alcaldía Municipal de Tame
Despacho




4

8	OFELIA ESTELA DIAZ CASARAN	1.116.493.491	Calle 18 No 56-99	D	8	84 M2
9	ALCIDES MEDINA VELASQUEZ	17.581.575	Calle 18 No 56-93	D	9	84 M2
10	LILIANA PAOLA MORALES CAMUAN	1.116.784.621	Calle 18 No 56-87	D	10	84 M2
11	ANYI YORLEY ESPEJO CASTRO	1.116.866.087	Calle 18 No 56-81	D	11	84 M2
12	ALIX MARIA CHINCHILLA GONZALEZ	37.929.249	Calle 18 No 56-75	D	12	84 M2
13	SHARITH SAMITH AMORTEGUI ROMERO	1.116.859.372	Calle 18 No 56-69	D	13	84 M2
14	DIANA MARCELA BAQUERO PIRAQUIVE	1.110.540.395	Calle 18 No 56-63	D	14	84 M2
15	CELIA RAMIREZ	47.426.754	Calle 18 No 56-57	D	15	84 M2
16	MAYTE CASTILLO VALDERRAMA	1.116.861.918	Calle 18 No 56-51	D	16	84 M2
17	ELVER URIEL CAMPO PEREZ	96.190.916	Calle 18 No 56-45	D	17	84 M2
18	MANUEL ALEXANDER CORONEL MECHE	96.192.799	Calle 18 No 56-39	D	18	84 M2
19	NANCY MARCELA RODRIGUEZ LOPEZ	68.307.029	Calle 18 No 56-33	D	19	84 M2
20	LEIDY CRISTINA CARVAJAL MOGOLLON	1.073.689.320	Calle 18 No 56-27	D	20	84 M2
21	HEIDY LEIVA	1.116.864.863	Calle 18 No 56-21	D	21	84 M2
22	JUAN CARLOS RAMIREZ	1.116.864.894	Calle 18 No 56-15	D	22	84 M2
23	MARIA JESUS RODRIGUEZ	24.247.652	Calle 18 No 56-09	D	23	84 M2
24	ADRIAN RODRIGUEZ GARCIA	88.222.606	Calle 18 No 56-03	D	24	84 M2
25	INGRID BRIYITH CASTILLO SOLANO	1.094.277.652	Calle 17 A No 56-04	D	25	84 M2
26	CARLOS ALBERTO PUENTES SOLOZA	1.116.864.257	Calle 17 A No 56-10	D	26	84 M2
27	MONICA PEREZ CERON	68.289.157	Calle 17 A No 56-16	D	27	84 M2
28	LUZ DORA MADRID RUIZ	42.756.248	Calle 17 A No 56-22	D	28	84 M2
29	NADDELLY TABARES AGUIRRE	68.302.512	Calle 17 A No 56-28	D	29	84 M2
30	MARILU CASTRO CASTRO	68.302.402	Calle 17 A No 56-34	D	30	84 M2
31	ANTONIO JOSE RODRIGUEZ ARIAS	79.341.604	Calle 17 A No 56-40	D	31	84 M2
32	ANA ISABEL LEAL	68.306.974	Calle 17 A No 56-46	D	32	84 M2
33	OLGA JANNET CORTES CAMARGO	52.696.612	Calle 17 A No 56-52	D	33	84 M2
34	NIDIA PIMIENTO PINTO	68.306.250	Calle 17 A No 56-58	D	34	84 M2
35	JOSE TAVERA BONILLA	7.214.544	Calle 17 A No 56-64	D	35	84 M2
36	JHON WILSON AMORTEGUI ROMERO	1.057.576.381	Calle 17 A No 56-70	D	36	84 M2
37	SEBASTIAN GARCIA ALVAREZ	96.191.516	Calle 17 A No 56-76	D	37	84 M2
38	CLARA INES MARIN RUIZ	1.122.136.014	Calle 17 A No 56-82	D	38	84 M2
39	ANYS SINIVA	1.119.512.300	Calle 17 A No 56-88	D	39	84 M2
40	LUZ MARINA ARDILA DIAZ	68.302.844	Calle 17 A No 56-94	D	40	84 M2
41	MARTIN LEONARDO PLAZAS GARCIA	1.116.859.350	Calle 17 A No 56-100	D	41	84 M2
42	OMAR PUERTAS VALENCIA	1.111.335.891	Calle 17 A No 56-106	D	42	84 M2
43	INEIRA RINCON VEGA	1.116.866.315	Calle 17 A No 56-112	D	43	84 M2
44	ORLANDO PEÑA	79.618.164	Calle 17 A No 56-118	D	44	84 M2
45	JOSE ADELMAR BLANCO CASTILLO	96.194.424	Calle 17 A No 56-124	D	45	84 M2
46	ISAI RIVERA ESPINOSA	96.195.766	Calle 17 A No 56-130	D	46	84 M2
47	ALEXANDRA RAMIREZ	1.098.668.000	Calle 17 A No 56-136	D	47	84 M2



República de Colombia
Departamento de Arauca
Alcaldía Municipal de Tame
Despacho



48	JOSE NUÑES GALVIS	77.130.293	Calle 17 A No 56-142	D	48	84 M2
----	-------------------	------------	----------------------	---	----	-------

MANZANA "E"


No	NOMBRES Y APELLIDOS	No CEDULA	DIRECCION	MZ	No LOTE	AREA DEL LOTE
1	LEIDY MARITZA GARZON CAMPO	53.123.538	Calle 18 No 57 A-33	E	1	84 M2
2	DIANA PATRICIA HERNANDEZ OSPINA	68.305.968	Calle 18 No 57 A-27	E	2	84 M2
3	ERIKA XIMENA MARTINEZ SARMIENTO	68.305.530	Calle 18 No 57 A-21	E	3	84 M2
4	DIEGO FERNANDO VALBUENA LOPERA	1.116.865.801	Calle 18 No 57 A-15	E	4	84 M2
5	MAIRA ALEJANDRA CRUZ VEGA	1.116.869.796	Calle 18 No 57 A-09	E	5	84 M2
6	FRANCENID RODRIGUEZ RODRIGUEZ	52.875.683	Calle 18 No 57 A-03	E	6	84 M2
7	MARLON HUMBERTO VARGAS MEJIA	1.116.857.829	Calle 17 A No 57 A-04	E	7	84 M2
8	LEONARDO MENDOZA VALENCIA	91.161.532	Calle 17 A No 57 A-10	E	8	84 M2
9	ANDRES REYES	17.546.875	Calle 17 A No 57 A-16	E	9	84 M2
10	ZORAIDA BARRERA FARIA	1.007.940.237	Calle 17 A No 57 A-22	E	10	84 M2
11	MELANIE ENEIDA GUALDRON AMEZQUITA	1.116.864.258	Calle 17 A No 57 A-28	E	11	84 M2
12	EVELIA FERNANDA AVILA GONZALEZ	40.340.978	Calle 17 A No 57 A-34	E	12	84 M2

Lotes que se van a Escriturar en cada Urbanización.


Remanentes de Alibei.

MANZANA A - REMANENTES URB. ALIBEI

No.	NOMBRES Y APELLIDOS	ÁREA M2	MANZANA	No LOTE
1	SANDRA PATRICIA CARRERA	156	A	01
2	JHON JAIRO CARRERA	175	A	02
3	YEINNY MARIA VARGAS	175	A	03
4	MIRIAM PINTO	175	A	04
5	MARGARITA OVIEDO GONZALEZ	256	A	05
6	CARLOS RODRIGUEZ	485	A	06
7	MARIA CANTOR	252	A	07
8	LUIS EDUARDO OVIEDO GONZÁLEZ	329	A	08
9	CLAUDIA MILENA LEÓN OVIEDO	214	A	09



República de Colombia
Departamento de Arauca
Alcaldía Municipal de Tame
Despacho



6

2	YEIMY JOHANNA SUAREZ TULIBILA	1.116.874.238	CARRERA 49 N° 22 - 12	C	2	105 M2
3	SAMIRA QUINTERO URIBE	1.116.464.704	CARRERA 49 N° 22 - 06	C	3	105 M2
4	MARCO ANTONIO VILLAMIZAR BERROTERAN	1.116.859.991	CARRERA 48 A N° 22 - 07	C	4	105 M2
5	ISAÍAS JIMENEZ POVEDA	1.116.795.841	CARRERA 48 A N° 22 - 13	C	5	105 M2
6	INGRI LINETH PEREZ NIEVES	1.116.792.698	CARRERA 48 A N° 22 - 19	C	6	105 M2

MANZANA "F" REMANENTES

No	NOMBRES Y APELLIDOS	No CEDULA	DIRECCIÓN	MZ	No LOTE	AREA DEL LOTE
1	JERSON FAVIAN SUAREZ CAMPOS	1.116.495.913	CARRERA 49 N° 21 - 12	F	4	105 M2
2	LUIS ALFREDO GUTIERREZ MORA	96.124.867	CARRERA 48 A N° 21 - 15	F	5	105 M2
3	VICENTE DUARTE	13.922.607	CARRERA 48 A N° 21 - 21	F	6	105 M2
4	LEIDY PAOLA GUTIERREZ ORTIZ	1.116.867.507	CARRERA 48 A N° 21 - 27	F	7	105 M2

Parágrafo 1: Todas las asignaciones de Subsidio Familiar de Vivienda en Terrenos y Cesiones de que trata el Artículo 58 de la ley 9 de 1989 que realicen las entidades públicas se efectuaran mediante Resolución Administrativa, la cual constituirá título de Dominio y una vez inscrita en la oficina de instrumentos públicos será plena prueba de propiedad. En todo caso, los inmuebles cuya propiedad se adquiera conforme a lo dispuesto en el artículo 58 de la ley 9 de 1989, tendrán las mismas limitaciones establecidas en la ley 3 de 1991 para las viviendas adquiridas o mejoradas con el subsidio familiar de vivienda.

Parágrafo 2: No se podrá enajenar terrenos ejidales en el municipio de Tame, localizados en zonas de alto riesgo, reservas ambientales o que no estén regularizadas.


ARTICULO SEGUNDA: Las autorizaciones conferidas en el presente acuerdo, quedan condicionadas a que sobre el predio a titular se constituya patrimonio inembargable de familia, conforme a lo establecido en leyes 70 de 1931, 91 de 1936, 9ª de 1989 y 3ª de 1989 y el Literal e del numeral 8 del artículo 14 del Decreto 4825 de 2011, reglamentario de la ley 1001 de 2005.

ARTICULO TERCERO: El presente acuerdo rige a partir de la fecha de su sanción y publicación, las facultades conferidas en el presente Acuerdo tendrán vigencia hasta el 30 de Junio de 2019.

ARTICULO CUARTO: El presente Acuerdo rige a partir de la fecha de su sanción y publicación, y deroga todas las disposiciones que le sean contrarias



República de Colombia
Departamento de Arauca
Alcaldía Municipal de Tame
Despacho



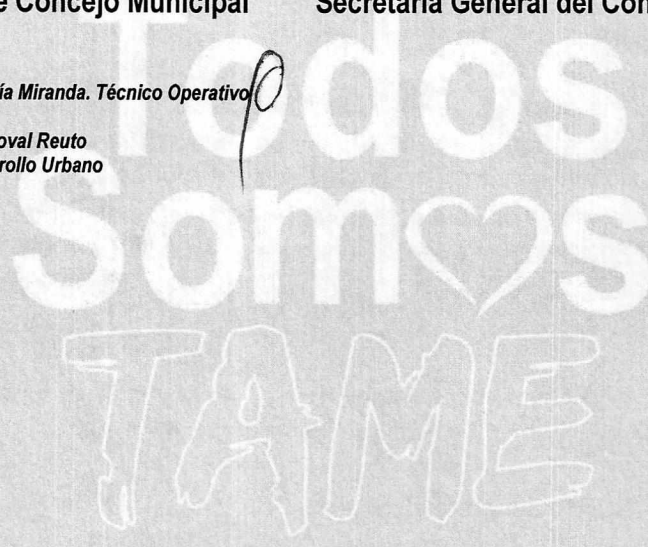
COMUNÍQUESE, PUBLÍQUESE Y CÚMPLASE

Presentado a consideración del Honorable concejo Municipal durante la sesiones ordinarias del mes de Febrero del año 2019.

JHAN CARLOS MARTINEZ
Presidente del Honorable Concejo Municipal

LID YANETH TRUJILLO SIEMPIRA
Secretaria General del Concejo Municipal

Proyecto: Ing. Pablo Teodoro Verdecia Miranda. Técnico Operativo
E-mail: zutavego@hotmail.com
Reviso: Ing. Jhonnie Fernando Sandoval Reuto
Secretario de Infraestructura y Desarrollo Urbano



**Todos
Somos
TAME**

Alcaldía de Tame - Arauca (2016 - 2019)
Calle 15 # 14 - 20 Telefax: 888 6129
www.tame-arauca.gov.co



República de Colombia
Departamento de Arauca
Alcaldía Municipal de Tame
Despacho



PROYECTO DE ACUERDO No _____ DE 2019

“POR MEDIO DEL CUAL SE CONCEDEN FACULTADES AL ALCALDE MUNICIPAL PARA ADJUDICAR LOTES DE TERRENOS FISCALES TITULABLES URBANOS EN LA URBANIZACIÓN ALICANTE, MILAGRO DE DIOS, ALIBEI, REMANENTES DE ALIBEI Y LAS GUACAMAYAS DEL MUNICIPIO DE TAME-ARAUCA COMO SUBSIDIO FAMILIAR DE VIVIENDA Y SE DICTAN OTRAS DISPOSICIONES.

EL CONCEJO MUNICIPAL DE TAME – ARAUCA


En uso de sus facultades legales y en especial las conferidas por el artículo 51 Numeral 7 del Artículo 313 de la Constitución Política de Colombia, concordante con el Artículo 167 del Decreto 1333 de 1986, Ley 9 de 1989, Ley 136 de 1994, Acuerdo Municipal 0125 del 2008., Ley 1551 de 2012 y

CONSIDERANDO

1. Que el Artículo 51 de la Constitución Política de Colombia dispone: Todos los colombianos tienen derecho a vivienda digna. El estado fijará las condiciones necesarias para hacer efectivo este derecho y promoverá planes de vivienda de interés social, sistemas adecuados de financiación a largo plazo y formas asociativas de ejecución de estos programas de vivienda.
2. Que de conformidad con el numeral 3 del artículo 313 de la Constitución Política, corresponde a los Concejos, Autorizar al alcalde para celebrar contratos y ejercer pro tempore precisas funciones de las que corresponde al Conejo”.
3. Que de conformidad con el numeral 7° del Artículo 313 de la Constitución Política corresponde a los Concejos Municipales, “Reglamentar los usos del suelo y dentro de los límites que fija la ley, vigilar y controlar la actividades relacionadas con la construcción y enajenación de inmuebles destinados a Vivienda.
4. Que según el Decreto 4825 de 2011, por el cual se reglamentan los artículos 2°, 4°, 6° y 7° de la Ley 1001 de 2005 y parcialmente el artículo 90 de la ley 1151 de 2007, en Materia de Transferencia gratuita de bienes Fiscales Urbanos para el Desarrollo de Programas de Vivienda de Interés Social y se dictan otras Disposiciones.
- 5 Que en las Administraciones anteriores, adjudicaron predios a Titulo de Venta sin tener en cuenta si el inmueble se encontraba en zonas insalubres de riesgo o en zonas de conservación o protección ambiental y en general que no hacen parte de las áreas relacionadas en los Artículos 35 y 37 de la ley 388 de 1.997.



República de Colombia
Departamento de Arauca
Alcaldía Municipal de Tame
Despacho



6. Que el Artículo 169. Establece que los terrenos ejidales situados en cualquier municipio del país no están sujetos a la prescripción, por tratarse de bienes municipales de uso público Común.

7. Que la Constitución y la Ley 136 de 1.994 determinan que en todos los casos, las decisiones sobre el uso del suelo deben ser aprobadas por el Concejo Municipal.

8. Que la Corporación Administrativa tiene Competencia para autorizar al ejecutivo Municipal para enajenar predio en cumplimiento de lo señalado en el artículo 18 de la ley 1551 de 2012.

9. Que con la entrada en vigencia de la ley 1001 de 2005 y su artículo 2°, el cual modifica el artículo 14 de la ley 708 de 2001, se concede la posibilidad a las entidades territoriales de orden Municipal, Departamental de ceder a Título gratuito los bienes fiscales de su propiedad.

10. Que el artículo 76 de la ley 715 de 2001 establece como competencias del municipio, además de las establecidas en la constitución y otras disposiciones, la de promover, financiar o cofinanciar proyectos de vivienda de interés social y prioritario, directa o indirectamente, con recursos propios, del sistema General de Participación u otros recursos.

11. Que los Títulos de los predios que se quieren compensar con otro predio igual se debe proceder hacer la Resciliación para que el Título tenga valor Judicial y los Títulos anteriores a este pierdan validez.

12. Que debido a los errores en la actualización Catastral IGAC-2013, se generó una doble Titulación, lo que obliga al Municipio de Tame, a tomar medidas tendientes a subsanar dichos inconvenientes, procediendo a otorgar como medida compensatoria lotes del predio de la urbanización denominado "LAS GUACAMAYAS", y predios del sector, así mismo los predios remanentes de la Urbanización "ALIBEI", para quienes no han podido sanear su propiedad.

13. Que la doble Titulación se generó por falta de Inscripción del Título a su debido tiempo en la base de dato Catastral por la entidad competente, Instituto Geográfica Agustín Codazzi IGAC, la cual es herramienta esencial para los procesos que se adelantan en la dependencia de la Secretaria de Infraestructura y Desarrollo Urbano.

14. Que la Doble Titulación se generó por desconocimiento de los propietarios dado que ellos no registraron sus Títulos en la oficina de Instrumentos públicos de Arauca, más no la registraron en Instituto Geográfica Agustín Codazzi IGAC., otro factor determinante para que se diera la doble Titulación fue la falta de una base de datos de los predios que se Titularon en años anteriores, sumado a esto el Municipio de Tame padeció el flagelo del Desplazamiento Forzado donde muchos propietarios de predios que por una u otra razón no habían registrados e inscrito sus títulos; tuvieron



República de Colombia
Departamento de Arauca
Alcaldía Municipal de Tame
Despacho



que salir del Municipio dejando sus predios abandonados sin protección y sin una debida legalización.

15. Que uno de los Factores más Sobresalientes en el municipio de Tame, en la doble Titulación ya que la mayoría de los propietarios de Predios por la Cultura del no pago de Impuesto al Municipio no registran, ni inscriben sus predios en el Instituto Geográfica Agustín Codazzi IGAC.

16. Que existen Familias Poseedoras de Predios Fiscales remanentes de la Urbanización ALIBEI, quienes no han podido sanear su situación mediante escritura Pública y con esto poder tramitar sus respectivas Licencias de Construcción.

17. Que se quiere adelantar la Titulación a predios en mención, para que sus beneficiarios puedan acceder a un Subsidio Familiar de Vivienda de Interés Social del Orden Nacional, Departamental en la Modalidad de Construcción en Sitio Propio,

18. Que la Gobernación de Arauca ha manifestado al Municipio el apoyo para adelantar la Primera etapa del proyecto de Vivienda de Interés Prioritario denominado "ALIBEI", a las Familias que adelantaron el proceso de Escrituración y que no poseen ninguna construcción en Material Convencional, los diseños de la Planimetría ya se adelantaron, como también la Electrificación.


19. Que las escrituras de la manzana H, no se han podido tramitar dado que según el IGAC los seis (6) lotes que hacen parte de esta manzana no aparene registrados según ellos a pesar que en la Oficina de Instrumentos Públicos aparecen registrados, sin embargo la secretaria de Infraestructura y Desarrollo Urbano ha sido deligente y ha estado pendientes en todos los requerimientos que ha solicitado el IGAC.

20. Que la Urbanización ALIBEI Consta de 7 manzanas conformada con 160 Lotes, de los cuales se escrituraron 132 lotes, quedando pendiente por escriturar 28 Lotes, las familias que no adelantaron la Titulación de sus predios manifestaron que no lo pudieron hacer por falta de dinero para cancelar en la Secretaria de Hacienda Departamental el Impuesto de Registro, otros porque les pareció muy Costoso los tramites.

21. Que las Facultades dadas al Alcalde municipal para adjudicar lotes de Terrenos urbanos a Titulo de Gratuidad como Subsidio Familiar de Vivienda, se venció el 31 de Diciembre de 2018 , por lo que se hace necesario que el honorable Concejo Municipal otorgue nuevamente facultades al alcalde para que los beneficiarios puedan adelantar los trámites de Titulación de los predios y de esta manera puedan acceder a los beneficios de un SFV (Vivienda en sitio Propio) , en los programas de vivienda de orden nacional o Departamental.



República de Colombia
Departamento de Arauca
Alcaldía Municipal de Tame
Despacho



22. Que el proyecto de Vivienda Urbano denominado "URBANIZACIÓN ALICANTE" en su segunda etapa fue asumida por la Nueva Constructora "FUNDACION PROGRESAR" , para construir y terminar 60 unidades de Viviendas de las cuales se terminaron 16 viviendas que se encontraban iniciadas, y se entregaron a sus Beneficiarios con sus respectivas escrituras quedando pendiente por construir 44 unidades de viviendas, el Proyecto de Vivienda Urbano para el año 2019 se le dio continuidad al proyecto en la construcción de 16 nuevas viviendas, las cuales se requiere adelantar los tramites de Titulación para que el Constructor las pueda cobrar ante el Ministerio de Vivienda, Ciudad y Territorio.

De las 16 unidades de viviendas construidas y entregadas el año inmediatamente anterior 3 Casas no se les pudo adelantar los tramites de escrituración dado que les hace falta la Asignación de un Subsidio Familiar de Vivienda por parte de la Gobernación de Arauca.

23. Las Facultades para adjudicar lotes de terreno Fiscales son Urgentes y Necesarias para poder avanzar en el Proceso de Solucionar y mitigar el déficit de vivienda que tiene el municipio de Tame, los hogares a beneficiarse, son hogares en extrema pobreza y victimas de la Violencia, la mayoría son familias que llevan años esperando poder concretar las escrituras de un lote.

24. En total son 286 hogares los que se buscan beneficiar con las Facultades que esta solicitando la administración municipal, es de recordar que la vigencia 2019 tiene restricciones para realizar contratación directa, debido a la aplicación de la Ley de Grantias, la cual se impone 4 meses antes de las elecciones para Gobernador, Alcaldes, Asamblea y Concejos.


En Razón de lo anterior

ACUERDA

ARTÍCULO PRIMERO: Facúltese al Alcalde Municipal para que adjudique lotes de Terrenos Fiscales Titulables en los Proyectos de Vivienda Urbanos **ALICANTE, MILAGRO DE DIOS, ALIBEI**, y en los remanentes de **ALIBEI** y las **GUACAMAYAS**. La Temporalidad del presente acuerdo será a partir de la fecha de su sanción y publicación hasta el 21 de Junio de 2019.



República de Colombia
Departamento de Arauca
Alcaldía Municipal de Tame
Despacho



Lotes que se van a Escriturar en cada Urbanización.

Proyecto de Vivienda Urbano Alicante

MANZANA I


No	NOMBRES Y APELLIDOS	No CEDULA	DIRECCION	MZ	No LOTE	AREA DEL LOTE
1	YULI KAROLINA GRASS RUBIO	1.114.144.752	Calle 18 A No 50-95	I	5	98 M2
2	CAMPERO SEPÚLVEDA MARTHA	68.306.464	Calle 18 A No 50-87	I	6	98 M2
3	NUBIA ESPERANZA CUCUBANA ALVARADO	68.304.205	Calle 18 A No 50-81	I	7	98 M2
4	MARLENY TORRES CASTAÑEDA	68.304.733	Calle 18 A No 50-73	I	8	98 M2
5	CALUDINA SOLER	27.880.207	Calle 18 A No 50-67	I	9	98 M2
6	EVER MAGDIEL SARMIENTO CAMARGO	17.547.084	Calle 18 A No 50-59	I	10	98 M2
7	ABRAHAN PUENTES PEREZ	17.549.426	Calle 18 A No 50-53	I	11	98 M2
8	NINY YOBANA LOPEZ GUZMAN	68.307.028	Calle 18 A No 50-45	I	12	98 M2
9	EFREN ALAPE HERNANDEZ	96.192.277	Calle 18 A No 50-39	I	13	98 M2
10	MARIA HERMENEGILDA FUENTES MURILLO	30.021.476	Calle 18 A No 50-31	I	14	98 M2
11	NOHORA OLIVOS	68.303.210	Calle 18 A No 50-25	I	15	98 M2
12	HENRRI ALFONSO MORENO CALVERA	8.712.860	Calle 18 A No 50-17	I	16	98 M2
13	MARIO TIBALDO MENDEZ GARCIA	96.121.286	Calle 18 A No 50-11	I	17	98 M2
14	HUMBERTO VARGAS CARREÑO	13.243.925	Calle 18 A No 50-03	I	18	98 M2
15	ALVARO CASTRO VALENCIA	96.195.310	Calle 18 No 50-94	I	23	98 M2
16	HUGO ALISANDRE MENDEZ BRACCA	6.611.126	Calle 18 No 50-88	I	24	98 M2
17	JOSE VICENTE CARDONA	17.549.935	Calle 18 No 50-80	I	25	98 M2
18	MIRLEN YESID LANDAETA LANDAETA	96.193.096	Calle 18 No 50-74	I	26	98 M2
19	MARTHA JAIRETH SARMIENTO GAITAN	68.302.586	Calle 18 No 50-66	I	27	98 M2
20	ELBER PEÑA CALDERON	17.546.996	Calle 18 No 50-60	I	28	98 M2
21	RAMIRO CRILLO GARZON	17.549.138	Calle 18 No 50-52	I	29	98 M2
22	MARIA MELIDA BARRERA MEDINA	1.116.856.853	Calle 18 No 50-46	I	30	98 M2
23	PEDRO EPIFANIO TARIFA MOLINA	6.610.244	Calle 18 No 50-38	I	31	98 M2
24	FRANCISCO CARDONA	17.549.157	Calle 18 No 50-32	I	32	98 M2
25	CARLOS ENCISO ROMERO	17.584.803	Calle 18 No 50-24	I	33	98 M2
26	OLIVA CALDERON VELANDIA	24.249.062	Calle 18 No 50-18	I	34	98 M2
27	ROSA MARIA ARCILA AREVALO	1.116.852.108	Calle 18 No 50-10	I	35	98 M2
28	BEATRIZ GARCIA	35.502.206	Calle 18 No 50-04	I	36	98 M2

MANZANA C

No	NOMBRES Y APELLIDOS	No CEDULA	DIRECCION	MZ	No LOTE	AREA DEL LOTE
1	ESPERANZA DUIZA BERMUDEZ	68.304.212	Calle 19 A No 50-46	C	8	98 M2



República de Colombia
Departamento de Arauca
Alcaldía Municipal de Tame
Despacho



2	LIDSAY REINA MEJIA	68.306.313	Calle 19 A No 50-38	C	9	98 M2
3	SILVIA EDILMA MESA	68.302.513	Calle 19 A No 50-32	C	10	98 M2
4	LUZ NELLY LANCHEROS GAMBA	68.302.317	Calle 19 A No 50-24	C	11	98 M2
5	BETTY MIREYA GONZALEZ DURAN	68.302.439	Calle 19 A No 50-16	C	12	98 M2
6	ELIS JAVIER URIOLA MENDEZ	96.190.411	Calle 19 A No 50-10	C	13	98 M2
7	CONSUELO ISABEL AVELLANEDA CRISTIANO	23.790.584	Calle 19 A No 50-03	C	14	98 M2

MANZANA G

No	NOMBRES Y APELLIDOS	No CEDULA	DIRECCION	MZ	No LOTE	AREA DEL LOTE
1	YID LUZ HOSMANY SERRATO	68.304.797	Calle 19 No 51-17	G	10	98 M2
2	EMERITA VILAFRADE MOGOLLON	37.925.847	Calle 19 No 51-11	G	11	98 M2
3	YARID ESPERANZA CUCUBANA ALVARADO	68.304.205	Calle 19 No 51-03	G	12	98 M2
4	ANA MONGUI BOTELLO BOTELLO	60.298.913	Calle 18 A No 51-24	G	21	98 M2
5	LUCERO ESPERANZA VARGAS ECHEVERRY	68.304.557	Calle 18 A No 51-16	G	22	98 M2
6	LILIANA NARANJO DIAZ	68.305.355	Calle 18 A No 51-10	G	23	98 M2
7	HUGO HERNANDO MONTEALEGRE GIRON	1.191.969	Calle 18 A No 51-04	G	24	98 M2


MANZANA J

No	NOMBRES Y APELLIDOS	No CEDULA	DIRECCION	MZ	No LOTE	AREA DEL LOTE
1	ALEJANDRINA TORRES ROJAS	38.219.211	Calle 19 No 51-25	J	1	98 M2
2	ANA YUDYS YANETH CARDENAS PARADA	49.664.571	Calle 19 No 51-17	J	2	98 M2


Lotes que se van a Escriturar en cada Urbanizacion. Proyecto de Vivienda Urbano Alibei

MANZANA "A"

No	NOMBRES Y APELLIDOS	No CEDULA	DIRECCION	MZ	No LOTE	AREA DEL LOTE
1	DAGOBERTO POLO	12.105.356	Calle 15 No 68-51	A	11	91 M2
2	YOMEINI ROMERO OLIVOS ROMERO	17.595.803	Carrera 68 No 14 A-05	A	19	91 M2
3	NASLY JOHANA CORREA GARCIA	1.125.548.198	Calle 14 A No 68-74	A	28	91 M2
4	MARICELA MUÑOZ TORRES	68.305.790	Calle 14 A No 68-86	A	30	91 M2
5	POMPILIA ROJAS GRANADO	52.012.116	Calle 15 No 68-23	A	15	91 M2
6	NURY ZERLEY NOSA MORERA	68.306.774	Calle 15 No 68-31	A	14	91 M2



República de Colombia
Departamento de Arauca
Alcaldía Municipal de Tame
Despacho



MANZANA "E"

No	NOMBRES Y APELLIDOS	No CEDULA	DIRECCION	MZ	No LOTE	AREA DEL LOTE
1	WILLINTON ANDRES PARRA GOMEZ	1.116.856.719	Carrera 69 No 13-12	E	2	91 M2
2	YIDRI JUDITH CORREA GARCIA	1.116.787.159	Carrera 69 No 13-06	E	3	91 M2
3	NOE IBICA ALVARADO	96.194.432	Calle 13 A No 68-24	E	11	91 M2

MANZANA "F"

No	NOMBRES Y APELLIDOS	No CEDULA	DIRECCION	MZ	No LOTE	AREA DEL LOTE
1	FRANK ALBERTO GUATAME FIERRO	80.778.611	Calle 13 A No 68-23	F	5	91 M2

MANZANA "G"

No	NOMBRES Y APELLIDOS	No CEDULA	DIRECCION	MZ	No LOTE	AREA DEL LOTE
1	TEODORO DURAN RODRIGUEZ	5.724.294	Carrera 69 No 12-12	G	2	91 M2
2	NELVY AZUCENA GOMEZ	30.187.943	Calle 13 No 68-101	G	4	91 M2
3	JOHANA SOFIA IZQUIERDO	1.116.791.305	Calle 13 No 68-87	G	6	91 M2
4	JSESSICA GIBELLI FRANCO DURTE	1.116.795.659	Calle 13 No 68-79	G	7	91 M2
5	RAQUEL JIMENEZ ALVAREZ	26.947.078	Calle 13 No 68-45	G	12	91 M2
6	CARMEN CECILIA ALVAREZ ROJAS	68.304.447	Calle 13 No 68-17	G	16	91 M2
7	ADRIAN ANTONIO GIL SALDAÑA	1.116.864.130	Calle 12 No 68-58	G	26	91 M2
8	ALVIS YULITTS CORREA COLMENARES	30.020.748	Calle 12 No 68-100	G	32	91 M2
9	JAIRO PARRA ROJAS	77.165.416	Calle 12 No 68-24	G	21	91 M2

MANZANA "H"


No	NOMBRES Y APELLIDOS	No CEDULA	DIRECCION	MZ	No LOTE	AREA DEL LOTE
1	YETHLEY SOFIA SUAREZ BECERRA	1.088.289.168	Calle 12 No 68 A-17	H	7	91 M2
2	EVELIA CASTAÑEDA	68.304.230	Calle 11 C No 68 A-26	H	15	91 M2
3	ROSA ELVIRA RUGE	66.816.114	Calle 11 C No 68 A-18	H	16	91 M2
4	LUZ AMPARO GALLEGU VERA	41.909.108	Calle 11 C No 68 A-12	H	17	91 M2
5	YECENIA RAMIREZ URIBE	68.298.704	Calle 11 C No 68 A-04	H	18	91 M2
6	RUSVEL VARGAS OVIEDO	96.193.420	Calle 11 C No 68 A-32	H	14	91 M2

MANZANA "I"

No	NOMBRES Y APELLIDOS	No CEDULA	DIRECCION	MZ	No	AREA DEL
----	---------------------	-----------	-----------	----	----	----------



República de Colombia
Departamento de Arauca
Alcaldía Municipal de Tame
Despacho



					LOTE	LOTE
1	DIANA MARCELA ARANGO SARMIENTO	1.012.370.986	Calle 14 No 68 A-23	I	6	91 M2
2	FLOR MARIA DELGADO ZAMBRANO	68.275.083	Carrera 68 A No 13 A -21	I	8	91 M2
3	SANDRA MILENA SARMIENTO	68.305.953	Calle 13 A No 68 A-16	I	11	91 M2

Lotes que se van a Escriturar en cada Urbanización.


Proyecto de Vivienda Urbano Milagros de DIOS.

MANZANA "A"

No	NOMBRES Y APELLIDOS	No CEDULA	DIRECCION	MZ	No LOTE	AREA DEL LOTE
1	EDGAR ESNEYDER BOHORQUEZ CALDERON	1.116.863.223	Calle 18 No 53-87	A	1	84 M2
2	ANA YULITZA CARDENAS GAITAN	1.116.870.191	Calle 18 No 53-81	A	2	84 M2
3	FELIX ALFREDO SARMIENTO RICO	96.194.019	Calle 18 No 53-75	A	3	84 M2
4	ANDRA VICTORIA MORALES QUINTERO	1.116.788.151	Calle 18 No 53-69	A	4	84 M2
5	LUIS ANTONIO MUÑOZ TORRES	1.116.860.380	Calle 18 No 53-63	A	5	84 M2
6	JORGE DEIBY LOPEZ LOPEZ	1.116.860.588	Calle 18 No 53-57	A	6	84 M2
7	NEIRA YANETH MUÑOZ TORRES	1.116.855.997	Calle 18 No 53-51	A	7	84 M2
8	ISMAEL CALDERON VILLAMIZAR	12.458.592	Calle 18 No 53-45	A	8	84 M2
9	JAVIER FUENTES CALDERON	96.194.154	Calle 18 No 53-39	A	9	84 M2
10	LADY YOANA GUZMAN OBANDO	68.307.158	Calle 18 No 53-33	A	10	84 M2
11	MIRYAN ARLEDY VALBUENA COBOS	1.116.860.749	Calle 18 No 53-27	A	11	84 M2
12	VICENTE VELANDIA MURILLO	4.103.099	Calle 18 No 53-21	A	12	84 M2
13	GLORIA AMPARO ARAQUE ARAQUE	1.056.552.456	Calle 18 No 53-15	A	13	84 M2
14	LIEDY CONSTANZA VARGAS AMAYA	1.056.553.438	Calle 18 No 53-09	A	14	84 M2
15	KEILA YANETH VALDERRAMA LEON	1.115.731.500	Calle 18 No 53-03	A	15	84 M2
16	ELVIS ALBAN JIMENEZ SARMIENTO	96.192.680	Calle 17 A No 53-04	A	16	84 M2
17	WILLIAN LUGO GOMEZ	96.192.116	Calle 17 A No 53-10	A	17	84 M2
18	HECTOR PEDRAZA SOSSA	80.442.626	Calle 17 A No 53-16	A	18	84 M2
19	JUAN DAVID GOMEZ ESPITIA	1.083.889.675	Calle 17 A No 53-22	A	19	84 M2
20	THALIA JOHANNA MUÑOZ RIVERA	1.116.867.466	Calle 17 A No 53-28	A	20	84 M2
21	SANDRA LILIANA ROJAS CORREA	40.075.893	Calle 17 A No 53-34	A	21	84 M2
22	MARITZA QUINTERO EPALSA	37.391.747	Calle 17 A No 53-40	A	22	84 M2
23	IDALY SANCHEZ ALVAREZ	24.249.739	Calle 17 A No 53-46	A	23	84 M2
24	SANDRA PATRICIA REYES JAIMES	1.026.558.526	Calle 17 A No 53-52	A	24	84 M2
25	MARIA INES ROJAS USCATEGUI	24.098.321	Calle 17 A No 53-58	A	25	84 M2
26	LUZ DARY DIAZ MEJIA	1.116.854.784	Calle 17 A No 53-64	A	26	84 M2



República de Colombia
Departamento de Arauca
Alcaldía Municipal de Tame
Despacho



27	LUZ MARINA ROJAS USCATEGUI	23.912.825	Calle 17 A No 53-70	A	27	84 M2
28	CLAUDIA ZORANGEL ARCILA VARGAS	1.116.857.637	Calle 17 A No 53-76	A	28	84 M2
29	ALEXANDRA MAYERLY GAITAN	1.116.868.291	Calle 17 A No 53-82	A	29	84 M2
30	JORGE ELIECER SERNA BOTERO	71.665.728	Calle 17 A No 53-88	A	30	84 M2

MANZANA "B"

No	NOMBRES Y APELLIDOS	No CEDULA	DIRECCION	MZ	No LOTE	AREA DEL LOTE
1	ARELI ALARCON RODRIGUEZ	1.116.862.172	Calle 18 No 54-87	B	1	84 M2
2	YANITH YOSMARI SANDAVAL DURAN	1.006.456.426	Calle 18 No 54-81	B	2	84 M2
3	MARIBEL ACEVEDO	68.286.824	Calle 18 No 54-75	B	3	84 M2
4	MARIA YOLANDA PEÑA	68.302.489	Calle 18 No 54-69	B	4	84 M2
5	MAYERLINE EDITH RAMIREZ RINCON	68.304.677	Calle 18 No 54-63	B	5	84 M2
6	ANA CECILIA MENDOZA TORRES	49.607.753	Calle 18 No 54-57	B	6	84 M2
7	MARIA ESPERANZA GARCIA BARRIOS	60.322.434	Calle 18 No 54-51	B	7	84 M2
8	EDWAR ALEJANDRO SANCHEZ SIERRA	1.090.383.719	Calle 18 No 54-45	B	8	84 M2
9	CRISTINA ISABEL ALVEAR FORERO	1.098.609.449	Calle 18 No 54-39	B	9	84 M2
10	EMILCEN MORENO MARINEZ	65.765.433	Calle 18 No 54-33	B	10	84 M2
11	BRYAN ALEJANDRO POLANIA MORENO	1.110.527.968	Calle 18 No 54-27	B	11	84 M2
12	BALOY CIPRIANO PARALES FLOREZ	17.587.042	Calle 18 No 54-21	B	12	84 M2
13	ANGELICA MOLINA GUERRERO	53.000.118	Calle 18 No 54-15	B	13	84 M2
14	LENDY ISAMAR VANEGAS VELASQUEZ	1.116.861.574	Calle 18 No 54-09	B	14	84 M2
15	LUZBEY AGUIRRE ESPINOSA	1.116.864.051	Calle 18 No 54-03	B	15	84 M2
16	ROBINSON PINZON RODRIGUEZ	79.885.767	Calle 17 A No 54-04	B	16	84 M2
17	WAYNER FUENTES SARMIENTO	1.116.862.354	Calle 17 A No 54-10	B	17	84 M2
18	SULY ISLEY GUTIERREZ MERCHANT	37.441.407	Calle 17 A No 54-16	B	18	84 M2
19	SINDY VIVIANA PEDRAZA MORALES	1.116.865.240	Calle 17 A No 54-22	B	19	84 M2
20	SANTIAGO LOPEZ ESPINOSA	17.549.262	Calle 17 A No 54-28	B	20	84 M2
21	FRANCISCO JAVIER PARRA ALVARADO	96.192.434	Calle 17 A No 54-34	B	21	84 M2
22	MARIA DEL CARMEN TORRES De MENDEZ	23.574.029	Calle 17 A No 54-40	B	22	84 M2
23	ALBA NIDIA SEPULVEDA BARRERA	68.304.421	Calle 17 A No 54-46	B	23	84 M2
24	ELIZABETH BARRERA MARTINEZ	1.116.864.349	Calle 17 A No 54-52	B	24	84 M2
25	JESUS ABEL BERNAL TORRES	4.299.701	Calle 17 A No 54-58	B	25	84 M2
26	LEONOR ORTIZ	52.396.830	Calle 17 A No 54-64	B	26	84 M2
27	KAROL JOHANNA RUBIANO MARTINEZ	1.033.750.724	Calle 17 A No 54-70	B	27	84 M2
28	SIRLEY XIOMARA ROA TORRA	1.095.794.689	Calle 17 A No 54-76	B	28	84 M2
29	CARLOS EDUARDO ROA TORRA	1.095.788.547	Calle 17 A No 54-82	B	29	84 M2
30	LEIDY ALEXA CALDERON GOYENECHÉ	1.018.450.037	Calle 17 A No 54-88	B	30	84 M2

MANZANA "C"




República de Colombia
Departamento de Arauca
Alcaldía Municipal de Tame
Despacho




No	NOMBRES Y APELLIDOS	No CEDULA	DIRECCION	MZ	No LOTE	AREA DEL LOTE
1	LUZ KATHERINE ROJAS CASTRO	53.108.251	Calle 18 No 55-81	C	1	84 M2
2	MELISSA RINCON BARRERA	1.116.864.316	Calle 18 No 55-75	C	2	84 M2
3	JENIFER CASTILLO VALDERRAMA	1.116.865.570	Calle 18 No 55-69	C	3	84 M2
4	JOSEFINA RINCON ANGARITA	24.249.492	Calle 18 No 55-63	C	4	84 M2
5	MARTIN ESTEBAN EULEJELO	6.611.465	Calle 18 No 55-57	C	5	84 M2
6	YULDOR DAWINSON DIAZ TOROCA	1.116.858.964	Calle 18 No 55-51	C	6	84 M2
7	ROSALBA NIEVES LANDAETA	30.021.539	Calle 18 No 55-45	C	7	84 M2
8	JENNY CECILIA CALDERON VEGA	1.016.003.844	Calle 18 No 55-39	C	8	84 M2
9	DEYSY MILENA HERRERA CARREÑO	24.100.953	Calle 18 No 55-39	C	9	84 M2
10	INGRID MAWENCY RAMIREZ MANRIQUE	1.056.553.053	Calle 18 No 55-27	C	10	84 M2
11	YEINIME JULID PEREZ MARINEZ	1.022.343.729	Calle 18 No 55-21	C	11	84 M2
12	YORLY ANGELICA PEDRAZA GONZALEZ	1.116.866.793	Calle 18 No 55-15	C	12	84 M2
13	JESSIKA PAOLA MUELAS PEREZ	1.116.866.318	Calle 18 No 55-09	C	13	84 M2
14	JOSE LUIS RAMIREZ TORRES	91.536.367	Calle 18 No 55-03	C	14	84 M2
15	JORGE YUZETH DE JESUS TORRES	80.827.043	Calle 17 A No 55-04	C	15	84 M2
16	LIZETH CATALINA RODRIGUEZ MONTOYA	1.105.678.429	Calle 17 A No 55-10	C	16	84 M2
17	YOLIVELL MENDOZA VALENCIA	68.304.609	Calle 17 A No 55-16	C	17	84 M2
18	MARTHA LUCIA MENDOZA VALENCIA	68.307.037	Calle 17 A No 55-22	C	18	84 M2
19	NELSON ENRIQUE MALDONADO CARRERO	91.510.114	Calle 17 A No 55-28	C	19	84 M2
20	MARIA ELISENIA MAPE DURAN	68.306.217	Calle 17 A No 55-34	C	20	84 M2
21	LUZ MILA RUEDA VELASQUEZ	68.300.072	Calle 17 A No 55-40	C	21	84 M2
22	RAFAEL ORLANDO HINOJOSA PARALES	96.193.221	Calle 17 A No 55-46	C	22	84 M2
23	LUIS ALFONSO CAMELO DIAZ	80.833.939	Calle 17 A No 55-52	C	23	84 M2
24	JUAN BAUTISTA ALARCON ALARCON	96.165.839	Calle 17 A No 55-58	C	24	84 M2
25	YOIBER CAROLINA RICO GUERRERO	1.116.852.877	Calle 17 A No 55-64	C	25	84 M2
26	OCTORINO SANDOVAL DURAN	1.116.854.065	Calle 17 A No 55-70	C	26	84 M2
27	NARVI CLOIDIZ EULEJELO EULEGEO	1.116.777.108	Calle 17 A No 55-76	C	27	84 M2
28	MICHAEL ESTEBAN OSORIO LEON	1.020.815.565	Calle 17 A No 55-82	C	28	84 M2

MANZANA "D"

No	NOMBRES Y APELLIDOS	No CEDULA	DIRECCION	MZ	No LOTE	AREA DEL LOTE
1	YOMAIRA PEREZ MECHE	68.303.332	Calle 18 No 57-33	D	1	84 M2
2	RAQUELINA MENDOZA PARRA	68.304.253	Calle 18 No 57-27	D	2	84 M2
3	CHRISTIAM FABIAN SALCEDO	1.121.878.377	Calle 18 No 57-21	D	3	84 M2
4	JHASBLEYDI KATHERINNE BARON PARRA	1.116.868.885	Calle 18 No 57-15	D	4	84 M2
5	MARIA YAMILE CACERES VEGA	68.296.845	Calle 18 No 57-09	D	5	84 M2
6	NANCY ZENaida RIOS ARTUNDUAGA	38.258.503	Calle 18 No 57-03	D	6	84 M2
7	YESENIA PAOLA SEPULVEDA QUINTERO	1.090.418.790	Calle 18 No 56-105	D	7	84 M2




República de Colombia
Departamento de Arauca
Alcaldía Municipal de Tame
Despacho



8	OFELIA ESTELA DIAZ CASARAN	1.116.493.491	Calle 18 No 56-99	D	8	84 M2
9	ALCIDES MEDINA VELASQUEZ	17.581.575	Calle 18 No 56-93	D	9	84 M2
10	LILIANA PAOLA MORALES CAMUAN	1.116.784.621	Calle 18 No 56-87	D	10	84 M2
11	ANYI YORLEY ESPEJO CASTRO	1.116.866.087	Calle 18 No 56-81	D	11	84 M2
12	ALIX MARIA CHINCHILLA GONZALEZ	37.929.249	Calle 18 No 56-75	D	12	84 M2
13	SHARITH SAMITH AMORTEGUI ROMERO	1.116.859.372	Calle 18 No 56-69	D	13	84 M2
14	DIANA MARCELA BAQUERO PIRAQUIVE	1.110.540.395	Calle 18 No 56-63	D	14	84 M2
15	CELIA RAMIREZ	47.426.754	Calle 18 No 56-57	D	15	84 M2
16	MAYTE CASTILLO VALDERRAMA	1.116.861.918	Calle 18 No 56-51	D	16	84 M2
17	ELVER URIEL CAMPO PEREZ	96.190.916	Calle 18 No 56-45	D	17	84 M2
18	MANUEL ALEXANDER CORONEL MECHE	96.192.799	Calle 18 No 56-39	D	18	84 M2
19	NANCY MARCELA RODRIGUEZ LOPEZ	68.307.029	Calle 18 No 56-33	D	19	84 M2
20	LEIDY CRISTINA CARVAJAL MOGOLLON	1.073.689.320	Calle 18 No 56-27	D	20	84 M2
21	HEIDY LEIVA	1.116.864.863	Calle 18 No 56-21	D	21	84 M2
22	JUAN CARLOS RAMIREZ	1.116.864.894	Calle 18 No 56-15	D	22	84 M2
23	MARIA JESUS RODRIGUEZ	24.247.652	Calle 18 No 56-09	D	23	84 M2
24	ADRIAN RODRIGUEZ GARCIA	88.222.606	Calle 18 No 56-03	D	24	84 M2
25	INGRID BRIYITH CASTILLO SOLANO	1.094.277.652	Calle 17 A No 56-04	D	25	84 M2
26	CARLOS ALBERTO PUENTES SOLOZA	1.116.864.257	Calle 17 A No 56-10	D	26	84 M2
27	MONICA PEREZ CERON	68.289.157	Calle 17 A No 56-16	D	27	84 M2
28	LUZ DORA MADRID RUIZ	42.756.248	Calle 17 A No 56-22	D	28	84 M2
29	NADDELLY TABARES AGUIRRE	68.302.512	Calle 17 A No 56-28	D	29	84 M2
30	MARILU CASTRO CASTRO	68.302.402	Calle 17 A No 56-34	D	30	84 M2
31	ANTONIO JOSE RODRIGUEZ ARIAS	79.341.604	Calle 17 A No 56-40	D	31	84 M2
32	ANA ISABEL LEAL	68.306.974	Calle 17 A No 56-46	D	32	84 M2
33	OLGA JANNET CORTES CAMARGO	52.696.612	Calle 17 A No 56-52	D	33	84 M2
34	NIDIA PIMIENTO PINTO	68.306.250	Calle 17 A No 56-58	D	34	84 M2
35	JOSE TAVERA BONILLA	7.214.544	Calle 17 A No 56-64	D	35	84 M2
36	JHON WILSON AMORTEGUI ROMERO	1.057.576.381	Calle 17 A No 56-70	D	36	84 M2
37	SEBASTIAN GARCIA ALVAREZ	96.191.516	Calle 17 A No 56-76	D	37	84 M2
38	CLARA INES MARIN RUIZ	1.122.136.014	Calle 17 A No 56-82	D	38	84 M2
39	ANYS SINIVA	1.119.512.300	Calle 17 A No 56-88	D	39	84 M2
40	LUZ MARINA ARDILA DIAZ	68.302.844	Calle 17 A No 56-94	D	40	84 M2
41	MARTIN LEONARDO PLAZAS GARCIA	1.116.859.350	Calle 17 A No 56-100	D	41	84 M2
42	OMAR PUERTAS VALENCIA	1.111.335.891	Calle 17 A No 56-106	D	42	84 M2
43	INEIRA RINCON VEGA	1.116.866.315	Calle 17 A No 56-112	D	43	84 M2
44	ORLANDO PEÑA	79.618.164	Calle 17 A No 56-118	D	44	84 M2
45	JOSE ADELMAR BLANCO CASTILLO	96.194.424	Calle 17 A No 56-124	D	45	84 M2
46	ISAI RIVERA ESPINOSA	96.195.766	Calle 17 A No 56-130	D	46	84 M2
47	ALEXANDRA RAMIREZ	1.098.668.000	Calle 17 A No 56-136	D	47	84 M2



República de Colombia
Departamento de Arauca
Alcaldía Municipal de Tame
Despacho



48	JOSE NUÑES GALVIS	77.130.293	Calle 17 A No 56-142	D	48	84 M2
----	-------------------	------------	----------------------	---	----	-------

MANZANA "E"

No	NOMBRES Y APELLIDOS	No CEDULA	DIRECCION	MZ	No LOTE	AREA DEL LOTE
1	LEIDY MARITZA GARZON CAMPO	53.123.538	Calle 18 No 57 A-33	E	1	84 M2
2	DIANA PATRICIA HERNANDEZ OSPINA	68.305.968	Calle 18 No 57 A-27	E	2	84 M2
3	ERIKA XIMENA MARTINEZ SARMIENTO	68.305.530	Calle 18 No 57 A-21	E	3	84 M2
4	DIEGO FERNANDO VALBUENA LOPERA	1.116.865.801	Calle 18 No 57 A-15	E	4	84 M2
5	MAIRA ALEJANDRA CRUZ VEGA	1.116.869.796	Calle 18 No 57 A-09	E	5	84 M2
6	FRANCENID RODRIGUEZ RODRIGUEZ	52.875.683	Calle 18 No 57 A-03	E	6	84 M2
7	MARLON HUMBERTO VARGAS MEJIA	1.116.857.829	Calle 17 A No 57 A-04	E	7	84 M2
8	LEONARDO MENDOZA VALENCIA	91.161.532	Calle 17 A No 57 A-10	E	8	84 M2
9	ANDRES REYES	17.546.875	Calle 17 A No 57 A-16	E	9	84 M2
10	ZORAIDA BARRERA FARIA	1.007.940.237	Calle 17 A No 57 A-22	E	10	84 M2
11	MELANIE ENEIDA GUALDRON AMEZQUITA	1.116.864.258	Calle 17 A No 57 A-28	E	11	84 M2
12	EVELIA FERNANDA AVILA GONZALEZ	40.340.978	Calle 17 A No 57 A-34	E	12	84 M2

Lotes que se van a Escriturar en cada Urbanización.


Remanentes de Alibei.

MANZANA A - REMANENTES URB. ALIBEI

No.	NOMBRES Y APELLIDOS	ÁREA M2	MANZANA	No LOTE
1	SANDRA PATRICIA CARRERA	156	A	01
2	JHON JAIRO CARRERA	175	A	02
3	YEINNY MARIA VARGAS	175	A	03
4	MIRIAM PINTO	175	A	04
5	MARGARITA OVIEDO GONZALEZ	256	A	05
6	CARLOS RODRIGUEZ	485	A	06
7	MARIA CANTOR	252	A	07
8	LUIS EDUARDO OVIEDO GONZÁLEZ	329	A	08
9	CLAUDIA MILENA LEÓN OVIEDO	214	A	09



República de Colombia
Departamento de Arauca
Alcaldía Municipal de Tame
Despacho




MANZANA B- REMANENTES URB. ALIBEI


No.	NOMBRES Y APELLIDOS	ÁREA M2	MANZANA	No LOTE
1	LIGIA MARÍA REUTO MANOSALVA	682	B	01
2	CINDI CECILIA OVIEDO	184	B	02
3	LUIS EDUARDO OVIEDO	207	B	03
4	JAIME TORRES	207	B	04
5	ANTONIO TORRES	255	B	05
6	NANCY JHOHANA USUGA	197	B	06
7	LUIS ALFREDO USUGA	197	B	07
8	DIANA PATRICIA USUGA	197	B	08
9	LUZ ELENA GAVIRIA	197	B	09
10	NELSON ORLANDO USUGA GAVIRIA	197	B	10
11	HULDY GAVIRIA	230	B	11
12	ALIRIO ANTONIO PAMPLONA GAVRIA	204	B	12
13	JORGE ENRIQUE OVIEDO	190	B	13
14	ELISABETH FLOREZ TARAZONA	160	B	14

MANZANA C- REMANENTES URB. ALIBEI

No.	NOMBRES Y APELLIDOS	ÁREA M2	MANZANA	No LOTE
1	ANA SIEMPIRA	441	C	01
2	MIRTA PATRICIA TRUJILLO	441	C	02
3	DIEGO ALEJANDRO GUTIÉRREZ	468	C	03
4	FREYDER DAMIAN FUENTES	135	C	04
5	ALEX CUEVAS	135	C	05
6	DONALDO	124	C	06
7	DONALDO	212	C	07
8	JOSE MIGUEL GALVIS	212	C	08
9	ANGEL HORNASA	530	C	09
10	MUNICIPIO	1322	C	10



República de Colombia
Departamento de Arauca
Alcaldía Municipal de Tame
Despacho



Lotes que se van a Escriturar en cada Urbanización.

Guamayas.

MANZANA "A" REMANENTES

No	NOMBRES Y APELLIDOS	No CEDULA	DIRECCIÓN	MZ	No LOTE	AREA DEL LOTE
1	CINDY LINNEY BAEZ LEO	1.116.782.526	CARRERA 51 N° 22 - 42	A	1	105 M2
2	YINA MARCELA PITA COMBITA	1.116.867.195	CARRERA 51 N° 22 - 36	A	2	105 M2
3	HELEN YADIRA MORENO VERA	24.249.256	CARRERA 51 N° 22 - 30	A	3	105 M2
4	EDILMA TORRES CASTEBLANCO	68.303.502	CARRERA 51 N° 22 - 24	A	4	105 M2
5	HÉCTOR FELIX DAZA PARADA	1.098.609.575	CARRERA 51 N° 22 - 18	A	5	105 M2
6	JERSON FAVIAN SUAREZ CAMPOS	1.116.495.913	CARRERA 51 N° 22 - 12	A	6	105 M2
7	WILLIAM RODOLFO GARCIA CAMACHO	74.301.979	CARRERA 51 N° 22 - 06	A	7	105 M2
8	MARIA ISABEL RODRIGUEZ	68306662	CARRERA 50 N° 22 - 05	A	8	105 M2
9	DINA MARLEN HEREZ VILLEGAS	1.026.295.567	CARRERA 50 N° 22 - 13	A	9	105 M2
10	ARTURO CASTRO ARDILA	17.583.902	CARRERA 50 N° 22 - 17	A	10	105 M2
11	MARYORI KATHERINE PACHECO URIBE	1.093.743.264	CARRERA 50 N° 22 - 25	A	11	105 M2
12	CAMILO GARCIA SEPÚLVEDA	1.098.611.191	CARRERA 50 N° 22 - 31	A	12	105 M2
13	ANTONIO CEPEDA			A	13	105 M2
14	HELENA PINTO DIAZ	47.437.628	CARRERA 50 N° 22 - 43	A	14	105 M2

MANZANA "B" REMANENTES

No	NOMBRES Y APELLIDOS	No CEDULA	DIRECCIÓN	MZ	No LOTE	AREA DEL LOTE
1	MAXIMILIANO BERNAL ORTEGA	1.116.782.635	CARRERA 49 A N° 22 - 24	B	1	90 M2
2	LUZ EMITH DIAZ SOLANO	1.116.799.181	CARRERA 49 A N° 22 - 18	B	2	90 M2
3	DARKIS MAHOLY RIAY ESPINDOLA	1.116.866.107	CARRERA 49 A N° 22 - 12	B	3	90 M2
4	YAIR CONDIA CHAPARRO	1.116.552.004	CARRERA 49 A N° 22 - 06	B	4	90 M2
5	MARIA MARLEN ROSAS CAMARGO	46.365.646	CARRERA 49 A N° 22 - 07	B	5	90 M2
6	GERMAN HERNANDO RIVERA GARCIA	1.122.133.379	CARRERA 49 N° 22 - 13	B	6	90 M2
7	ARIEL JUVENCIO HERNANDEZ PUERTA	6.611.422	CARRERA 49 N° 22 - 19	B	7	90 M2

MANZANA "C" REMANENTES

No	NOMBRES Y APELLIDOS	No CEDULA	DIRECCIÓN	MZ	No LOTE	AREA DEL LOTE
1	LUTBIN ELIDER ROA CASTRO	1.116.787.791	CARRERA 49 N° 22 - 18	C	1	105 M2



República de Colombia
Departamento de Arauca
Alcaldía Municipal de Tame
Despacho



2	YEIMY JOHANNA SUAREZ TULIBILA	1.116.874.238	CARRERA 49 N° 22 – 12	C	2	105 M2
3	SAMIRA QUINTERO URIBE	1.116.464.704	CARRERA 49 N° 22 – 06	C	3	105 M2
4	MARCO ANTONIO VILLAMIZAR BERROTERAN	1.116.859.991	CARRERA 48 A N° 22 – 07	C	4	105 M2
5	ISAÍAS JIMENEZ POVEDA	1.116.795.841	CARRERA 48 A N° 22 – 13	C	5	105 M2
6	INGRI LINETH PEREZ NIEVES	1.116.792.698	CARRERA 48 A N° 22 – 19	C	6	105 M2

MANZANA "F" REMANENTES

No	NOMBRES Y APELLIDOS	No CEDULA	DIRECCIÓN	MZ	No LOTE	AREA DEL LOTE
1	JERSON FAVIAN SUAREZ CAMPOS	1.116.495.913	CARRERA 49 N° 21 – 12	F	4	105 M2
2	LUIS ALFREDO GUTIERREZ MORA	96.124.867	CARRERA 48 A N° 21 – 15	F	5	105 M2
3	VICENTE DUARTE	13.922.607	CARRERA 48 A N° 21 – 21	F	6	105 M2
4	LEIDY PAOLA GUTIERREZ ORTIZ	1.116.867.507	CARRERA 48 A N° 21 – 27	F	7	105 M2

Parágrafo 1: Todas las asignaciones de Subsidio Familiar de Vivienda en Terrenos y Cesiones de que trata el Artículo 58 de la ley 9 de 1989 que realicen las entidades públicas se efectuarán mediante Resolución Administrativa, la cual constituirá título de Dominio y una vez inscrita en la oficina de instrumentos públicos será plena prueba de propiedad. En todo caso, los inmuebles cuya propiedad se adquiera conforme a lo dispuesto en el artículo 58 de la ley 9 de 1989, tendrán las mismas limitaciones establecidas en la ley 3 de 1991 para las viviendas adquiridas o mejoradas con el subsidio familiar de vivienda.

Parágrafo 2: No se podrá enajenar terrenos ejidales en el municipio de Tame, localizados en zonas de alto riesgo, reservas ambientales o que no estén regularizadas.

ARTICULO SEGUNDA: Las autorizaciones conferidas en el presente acuerdo, quedan condicionadas a que sobre el predio a titular se constituya patrimonio inembargable de familia, conforme a lo establecido en leyes 70 de 1931, 91 de 1936, 9ª de 1989 y 3ª de 1989 y el Literal e del numeral 8 del artículo 14 del Decreto 4825 de 2011, reglamentario de la ley 1001 de 2005.

ARTICULO TERCERO: El presente acuerdo rige a partir de la fecha de su sanción y publicación, las facultades conferidas en el presente Acuerdo tendrán vigencia hasta el 30 de Junio de 2019.

ARTICULO CUARTO: El presente Acuerdo rige a partir de la fecha de su sanción y publicación, y deroga todas las disposiciones que le sean contrarias



República de Colombia
Departamento de Arauca
Alcaldía Municipal de Tame
Despacho



COMUNÍQUESE, PUBLÍQUESE Y CÚMPLASE

Presentado a consideración del Honorable concejo Municipal durante la sesiones ordinarias del mes de Febrero del año 2019.

JHAN CARLOS MARTINEZ
Presidente del Honorable Concejo Municipal

LID YANETH TRUJILLO SIEMPIRA
Secretaria General del Concejo Municipal

*Proyecto: Ing. Pablo Teodoro Verdecía Miranda. Técnico Operativo
E-mail: zutavego@hotmail.com
Reviso: Ing. Jhonnier Fernando Sandoval Reuto
Secretario de Infraestructura y Desarrollo Urbano*



Departamento de Arauca
Concejo Municipal de Tame
Comisión Primera



Tame, 11 de Febrero de 2019

Señores:
COMISIÓN PRIMERA
Honorable Concejo Municipal
Ciudad

RECIBIDO 11 FEB 2019
Milena Sole
3:20 pm

Asunto: Ponencia para primer debate

Honorables concejales en uso de mis facultades y en atención a lo designado por la presidencia de la Corporación, me permito rendir ponencia para primer debate al proyecto de acuerdo **POR MEDIO DEL CUAL SE CONCEDEN FACULTADES AL ALCALDE MUNICIPAL PARA ADJUDICAR LOTES DE TERRENO FISCALES TITULABLES URBANOS EN LAS SIGUIENTES URBANIZACIONES ALICANTE, MILAGRO DE DIOS, ALIBEI, LAS GUACAMAYAS, Y REMANENTES DE ALIBEI Y LAS GUACAMAYAS COMO SUBSIDIO FAMILIAR DE VIVIENDA Y SE DICTAN OTRAS DISPOSICIONES.**

Objeto del proyecto

Este proyecto tiene como objetivo que se faculte al Alcalde municipal de Tame para que adjudique lotes de terreno fiscales en los proyectos de vivienda Urbanos ALICANTE, ALIBEY, MILAGRO DE DIOS, REMANENTES DE LAS URBANIZACIONES GUACAMAYAS Y ALIBEY.

ARGUMENTOS

Las facultades para adjudicar lotes de terreno fiscales son urgentes y necesarias para poder avanzar en el proceso de solucionar y mitigar el déficit de vivienda que tiene el municipio de Tame, los hogares a beneficiarse, son hogares en extrema pobreza y víctimas de la violencia, la mayoría son familias que llevan años esperando poder concretar las escrituras de un lote.

En total son 286 hogares los que se buscan beneficiar con las facultades que está solicitando la administración municipal, es de recordar que la vigencia 2019 tiene restricciones para realizar contratación directa, debido a la aplicación de la Ley de Garantías, la cual se impone 4 meses antes de las elecciones para Gobernador, Alcaldes, Asamblea y Concejos.




MODIFICACIONES

Como Concejal Ponente, solicito a la administración municipal que realice las siguientes modificaciones al proyecto de acuerdo:

- Se modifique el TÍTULO del Proyecto de Acuerdo el cual debe quedar así: **POR MEDIO DEL CUAL SE CONCEDEN FACULTADES AL ALCALDE MUNICIPAL PARA ADJUDICAR LOTES DE TERRENO FISCALES TITULABLES EN LAS URBANIZACIONES ALICANTE, MILAGRO DE DIOS, ALIBEY, REMANENTES DE ALIBEI Y LAS GUACAMAYAS DEL MUNICIPIO DE TAME - ARAUCA COMO SUBSIDIO FAMILIAR DE VIVIENDA Y SE DICTAN OTRAS DISPOSICIONES.**
- Se modifique los considerandos del proyecto de acuerdo, detallando los motivos o circunstancias del porque no se ha escriturado los lotes en cada urbanización objeto de solicitud de las facultades, indicando el número de lotes de cada urbanización y el área.
- Se modifique artículo primero eliminando el último renglón del párrafo que dice: *La temporalidad del presente acuerdo será a partir de la fecha de su sanción y publicación hasta el 21 de junio de 2019*, y se adicione a este artículo cuantos lotes van a escriturar en cada urbanización especificando el área del predio, y las direcciones exactas donde se ubica cada urbanización.
- Solicito se anexe a este proyecto de acuerdo, el plano indicando los lotes, la ubicación, calles y carreras; y el área de cada urbanización.
- Solicito a la Secretaria general del Concejo remitir esta ponencia a la oficina de desarrollo urbano, para que hagan las modificaciones y presenten el proyecto de acuerdo con las reformas propuesta por el ponente para el estudio y debate en comisión

Con toda atención,


JAHN CARLOS MARTÍNEZ VILLAMIZAR
Concejal Ponente



Tame, 18 de febrero de 2019

Señor
JAHN CARLOS MARTINEZ VILLAMIZAR
Y demás honorable concejo
Concejo Municipal
Tame

Asunto: Informe de Ponencia para Segundo Debate

Honorables concejales en uso de nuestras facultades y en atención a lo designado por la presidencia de la Corporación, de manera conjunta comisión y ponente presentamos informe de ponencia para segundo debate al proyecto de acuerdo **POR MEDIO DEL CUAL SE CONCEDEN FACULTADES AL ALCALDE MUNICIPAL PARA ADJUDICAR LOTES DE TERRENO FISCALES TITULABLES URBANOS EN LAS SIGUIENTES URBANIZACIONES ALICANTE, MILAGRO DE DIOS, ALIBEI, LAS GUACAMAYAS, Y REMANENTES DE ALIBEI Y LAS GUACAMAYAS COMO SUBSIDIO FAMILIAR DE VIVIENDA Y SE DICTAN OTRAS DISPOSICIONES.**

OBJETO DEL PROYECTO: Éste proyecto tiene como objetivo que se faculte al Alcalde municipal de Tame para que adjudique lotes de terreno fiscales en los proyectos de vivienda Urbanos ALICANTE, ALIBEY, MILAGRO DE DIOS, REMANENTES DE LAS URBANIZACIONES GUACAMAYAS Y ALIBEY.

ARGUMENTOS: Las facultades para adjudicar lotes de terreno fiscales son urgentes y necesarias para poder avanzar en el proceso de solucionar y mitigar el déficit de vivienda que tiene el municipio de Tame, los hogares a beneficiarse, son hogares en extrema pobreza y víctimas de la violencia, la mayoría son familias que llevan años esperando poder concretar las escrituras de un lote.

En total son 286 hogares los que se buscan beneficiar con las facultades que está solicitando la administración municipal, es de recordar que la vigencia 2019 tiene restricciones para realizar contratación directa, debido a la aplicación de la Ley de Garantías, la cual se impone 4 meses antes de las elecciones para Gobernador, Alcaldes, Asamblea y Concejos.

MODIFICACIONES

El Concejal Ponente, solicitó a la administración municipal realizar las siguientes modificaciones al proyecto de acuerdo:

- Se modifique el título del Proyecto de Acuerdo el cual debe quedar así: **POR MEDIO DEL CUAL SE CONCEDEN FACULTADES AL ALCALDE MUNICIPAL PARA**




Departamento de Arauca
Concejo Municipal de Tame
Comisión Primera



ADJUDICAR LOTES DE TERRENO FISCALES TITULABLES EN LAS URBANIZACIONES ALICANTE, MILAGRO DE DIOS, ALIBEY, REMANENTES DE ALIBEI Y LAS GUACAMAYAS DEL MUNICIPIO DE TAME - ARAUCA COMO SUBSIDIO FAMILIAR DE VIVIENDA Y SE DICTAN OTRAS DISPOSICIONES.

- Se modifique los considerandos del proyecto de acuerdo, detallando los motivos o circunstancias del porque no se ha escriturado los lotes en cada urbanización objeto de solicitud de las facultades, indicando el número de lotes de cada urbanización y el área.
- Se modifique artículo primero eliminando el último renglón del párrafo que dice: La temporalidad del presente acuerdo será a partir de la fecha de su sanción y publicación hasta el 21 de junio de 2019, y se adicione a este artículo cuantos lotes van a escriturar en cada urbanización especificando el área del predio, y las direcciones exactas donde se ubica cada urbanización.
- Se solicitó se anexe a éste proyecto de acuerdo, el plano indicando los lotes, la ubicación, calles y carreras; y el área de cada urbanización.
- Solicito a la Secretaria general del Concejo remitir esta ponencia a la oficina de desarrollo urbano, para que hagan las modificaciones y presenten el proyecto de acuerdo con las reformas propuesta por el ponente para el estudio y debate en comisión

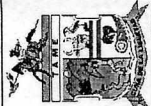
Con toda atención,


IVAN DARIO PEREZ ROJAS
Presidente


JAHN CARLOS MARTINEZ VILLAMIZAR
Concejales Ponente

Digitó: Lid Trujillo, Sria. Gral.

Revisó y autorizó: Iván Pérez, Pte C.T., Jahn Carlos Martínez, Concejal Ponente



DEPARTAMENTO DE ARAUCA
MUNICIPIO DE TAME
SECRETARIA DE INFRAESTRUCTURA
Y DESARROLLO URBANO

PROYECTO
LOTEO URBANO
GUACAMAYAS
LOTE 5-REMANENTE 4
EN EL MUNICIPIO DE TAME

CONTIENE
PLANO PERIMETRAL

DISEÑO
OFICINA DE INFRAESTRUCTURA

Yo Soy:
ING. YVONNIER F. SANDOVAL RUIVO
INGENIERO DE INGENIERIA CIVIL

LEVANTO
J. MARTIN CERDEJA B.
INGENIERO DE INGENIERIA CIVIL

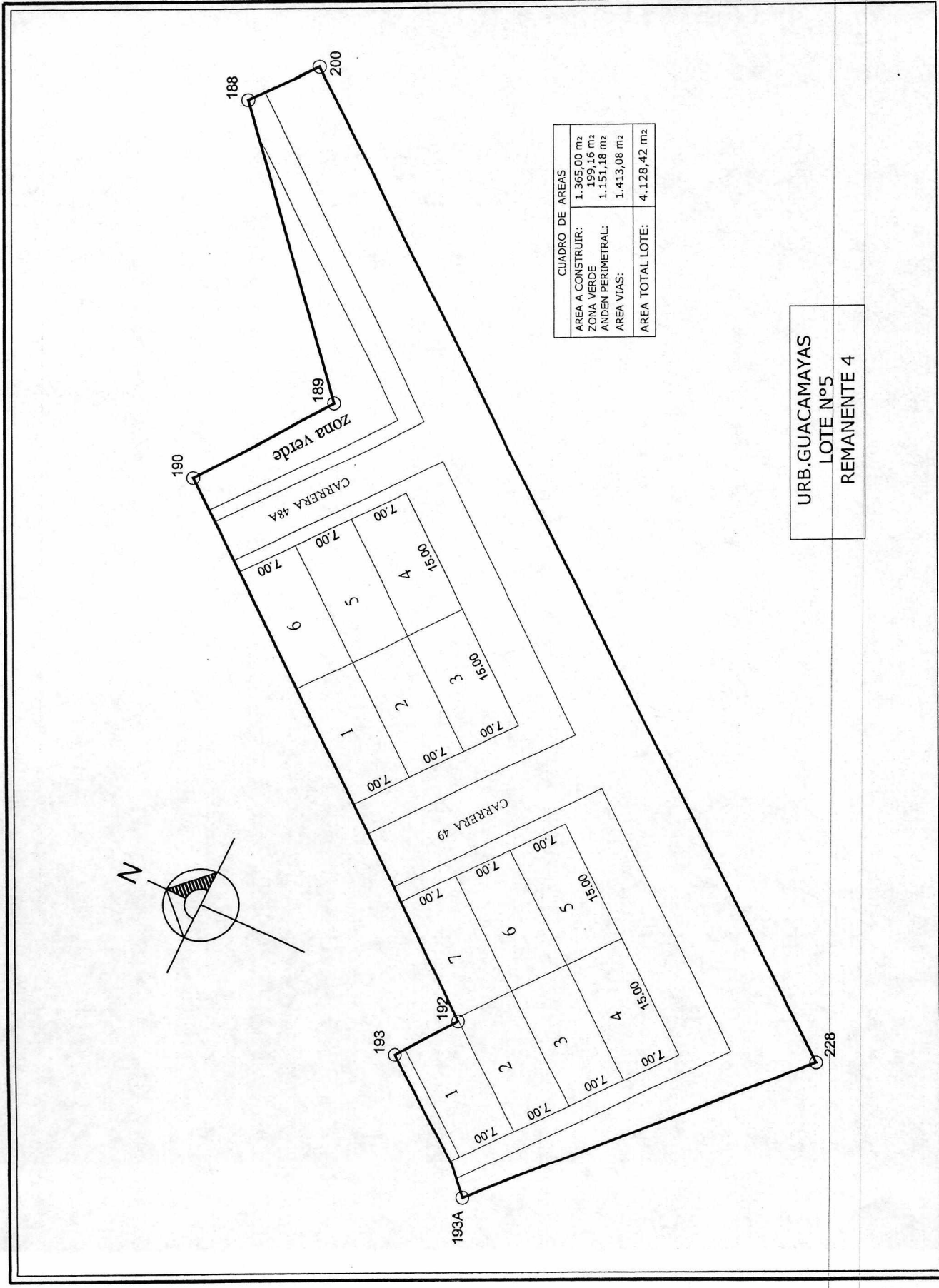
OBSERVACIONES

DIRETO
ADRIANA A. SOLANO G.
INGENIERA DE INGENIERIA CIVIL

PLANO Nº

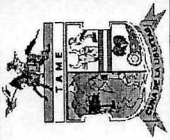
ESCALA
1 : 500

OCT. de 2018



CUADRO DE AREAS	
AREA A CONSTRUIR:	1.365,00 m ²
ZONA VERDE	199,16 m ²
ANDEN PERIMETRAL:	1.151,18 m ²
AREA VIAS:	1.413,08 m ²
AREA TOTAL LOTE:	4.128,42 m ²

URB. GUACAMAYAS
LOTE N°5
REMANENTE 4



DEPARTAMENTO DE ARAUCA
MUNICIPIO DE TAME
SECRETARIA DE INFRAESTRUCTURA
Y DESARROLLO URBANO

PROYECTO
LOTEO URBANO
GUACAMAYAS
LOTE 2-REMANENTE 1
EN EL MUNICIPIO DE TAME

CONTIENE
PLANO PERIMETRAL

DISÑO
OFICINA DE INFRAESTRUCTURA

Vo. lib.
ING. VICENTE E. ESCOBAR RESTO
INGENIERO DE PROFESION EN INGENIERIA CIVIL
REG. PROFESIONALES DE LA CIUDAD DE TAME

LEVANTO
J. MARTIN CEPEDA B.
TOPOGRAFIA
TELEFONO 052-318-4000000

OBSERVACIONES

DIGITO
ADRIANA A. SOLANO G.
TELEFONO 052-318-4000000

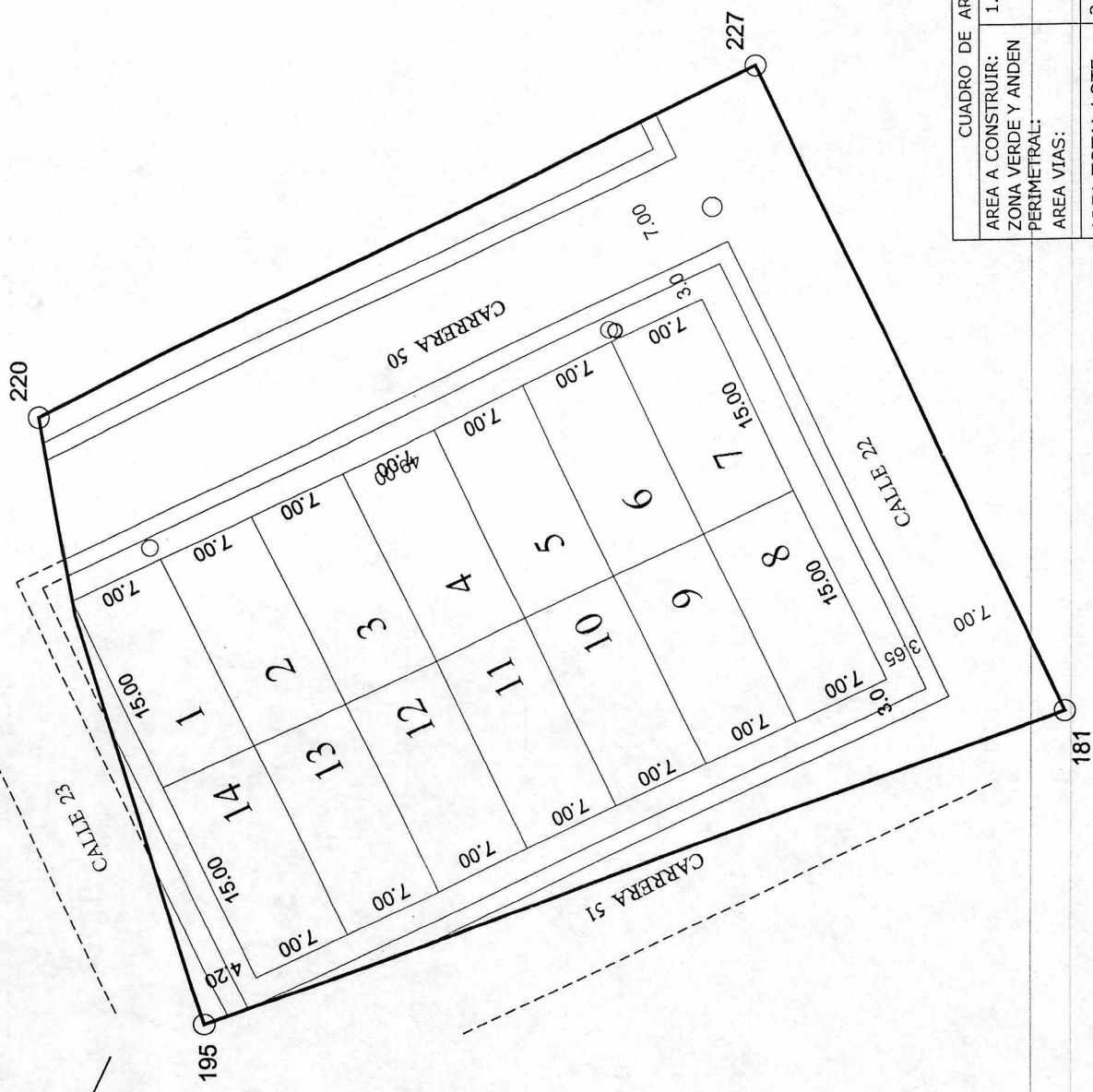
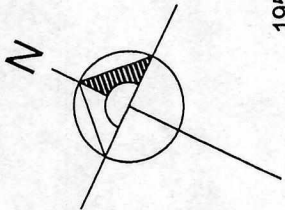
PLANO Nº

ESCALA
1 : 500

OCT. de 2018

CUADRO DE AREAS	
AREA A CONSTRUIR:	1.470,00 m ²
ZONA VERDE Y ANDEN PERIMETRAL:	696,80 m ²
AREA VIAS:	787,42 m ²
AREA TOTAL LOTE:	2.954,22 m ²

URB. GUACAMAYAS
LOTE N°2
REMANENTE 1





Libertad y Orden

República de Colombia
Departamento de Arauca
Municipio de Tame
Concejo Municipal de Tame
Nit. 834000552-1



ACUERDO No. 0375 DE 2019 (26 de febrero 2019)

“POR MEDIO DEL CUAL SE CONCEDEN FACULTADES AL ALCALDE MUNICIPAL PARA ADJUDICAR LOTES DE TERRENOS FISCALES TITULABLES URBANOS EN LAS URBANIZACIONES ALICANTE, MILAGRO DE DIOS, ALIBEI, LAS GUACAMAYAS, Y REMANENTES DE ALIBEI Y LAS GUACAMAYAS. COMO SUBSIDIO FAMILIAR DE VIVIENDA Y SE DICTAN OTRAS DISPOSICIONES”.

EL CONCEJO MUNICIPAL DE TAME – ARAUCA

En uso de sus facultades legales y en especial las conferidas por el artículo 51 Numeral 7 del Artículo 313 de la Constitución Política de Colombia, concordante con el Artículo 167 del Decreto 1333 de 1986, Ley 9 de 1989, Ley 136 de 1994, Acuerdo Municipal 0125 del 2008., Ley 1551 de 2012 y

CONSIDERANDO:

1. Que el Artículo 51 de la Constitución Política de Colombia dispone: Todos los colombianos tienen derecho a vivienda digna. El estado fijará las condiciones necesarias para hacer efectivo este derecho y promoverá planes de vivienda de interés social, sistemas adecuados de financiación a largo plazo y formas asociativas de ejecución de estos programas de vivienda.
2. Que de conformidad con el numeral 3 del artículo 313 de la Constitución Política, corresponde a los Concejos, Autorizar al alcalde para celebrar contratos y ejercer pro tempore precisas funciones de las que corresponde al Conejo”.
3. Que de conformidad con el numeral 7° del Artículo 313 de la Constitución Política corresponde a los Concejos Municipales, “Reglamentar los usos del suelo y dentro de los límites que fija la ley, vigilar y controlar la actividades relacionadas con la construcción y enajenación de inmuebles destinados a Vivienda.
4. Que según el Decreto 4825 de 2011, por el cual se reglamentan los artículos 2°, 4°, 6° y 7° de la Ley 1001 de 2005 y parcialmente el artículo 90 de la ley 1151 de 2007, en Materia de Transferencia gratuita de bienes Fiscales Urbanos para el Desarrollo de Programas de Vivienda de Interés Social y se dictan otras Disposiciones.

“SOMOS TODOS EN EL CONCEJO”

“Brindemos por el éxito de Nuestra Empresa Libertadora y por ésta Tierra Generosa que merece con Justicia Apedillarse “CUNA DE LA LIBERTAD” Bolívar.

Email: contactenos@concejo-tame-arauca.gov.co web: www.concejo-tame-arauca.gov.co

Teléfono: (007) 8886303



Libertad y Orden

República de Colombia
Departamento de Arauca
Municipio de Tame
Concejo Municipal de Tame
Nít. 834000552-1



5 Que en las Administraciones anteriores, adjudicaron predios a Título de Venta sin tener en cuenta si él inmueble se encontraba en zonas insalubres de riesgo o en zonas de conservación o protección ambiental y en general que no hacen parte de las áreas relacionadas en los Artículos 35 y 37 de la ley 388 de 1997.

6. Que el Artículo 169. Establece que los terrenos ejidales situados en cualquier municipio del país no están sujetos a la prescripción, por tratarse de bienes municipales de uso público Común.

7. Que la Constitución y la Ley 136 de 1.994 determinan que en todos los casos, las decisiones sobre el uso del suelo deben ser aprobadas por el Concejo Municipal.

8. Que la Corporación Administrativa tiene Competencia para autorizar al ejecutivo Municipal para enajenar predio en cumplimiento de lo señalado en el artículo 18 de la ley 1551 de 2012.

9. Que con la entrada en vigencia de la ley 1001 de 2005 y su artículo 2°, el cual modifica el artículo 14 de la ley 708 de 2001, se concede la posibilidad a las entidades territoriales de orden Municipal, Departamental de ceder a Título gratuito los bienes fiscales de su propiedad.

10. Que el artículo 76 de la ley 715 de 2001 establece como competencias del municipio, además de las establecidas en la constitución y otras disposiciones, la de promover, financiar o cofinanciar proyectos de vivienda de interés social y prioritario, directa o indirectamente, con recursos propios, del sistema General de Participación u otros recursos.

11 Que los Títulos de los predios que se quieren compensar con otro predio igual se debe proceder hacer la Resciliación para que el Título tenga valor Judicial y los Títulos anteriores a este pierdan validez.

12. Que debido a los errores en la actualización Catastral IGAC-2013, se generó una doble Titulación, lo que obliga al Municipio de Tame, a tomar medidas tendientes a subsanar dichos inconvenientes, procediendo a otorgar como medida compensatoria lotes del predio de la urbanización denominado "LAS GUACAMAYAS", y predios del sector, así mismo los predios remanentes de la Urbanización "ALIBEI", para quienes no han podido sanear su propiedad.

13 Que la doble Titulación se generó por falta de Inscripción del Título a su debido tiempo en la base de dato Catastral por la entidad competente, Instituto Geográfica Agustín

"SOMOS TODOS EN EL CONCEJO"

"Brindemos por el éxito de Nuestra Empresa Libertadora y por ésta Tierra Generosa que merece con Justicia Apedillarse "CUNA DE LA LIBERTAD" Bolívar.



Libertad y Orden

República de Colombia
Departamento de Arauca
Municipio de Tame
Concejo Municipal de Tame
Nit. 834000552-1



Codazzi IGAC, la cual es herramienta esencial para los procesos que se adelantan en la dependencia de la Secretaria de Infraestructura y Desarrollo Urbano.

14. Que la Doble Titulación se generó por desconocimiento de los propietarios dado que ellos no registraron sus Títulos en la oficina de Instrumentos públicos de Arauca, más no la registraron en Instituto Geográfica Agustín Codazzi IGAC., otro factor determinante para que se diera la doble Titulación fue la falta de una base de datos de los predios que se Titularon en años anteriores, sumado a esto el Municipio de Tame padeció el flagelo del Desplazamiento Forzado donde muchos propietarios de predios que por una u otra razón no habían registrados e inscrito sus títulos, tuvieron que salir del Municipio dejando sus predios abandonados sin protección y sin una debida legalización.

15. Que uno de los Factores más Sobresalientes en el municipio de Tame, en la doble Titulación ya que la mayoría de los propietarios de Predios por la Cultura del no pago de Impuesto al Municipio no registran, ni inscriben sus predios en el Instituto Geográfica Agustín Codazzi IGAC.

16. Que existen Familias Poseedoras de Predios Fiscales remanentes de la Urbanización ALIBEI, quienes no han podido sanear su situación mediante escritura Pública y con esto poder tramitar sus respectivas Licencias de Construcción.

17. Que se quiere adelantar la Titulación a predios en mención, para que sus beneficiarios puedan acceder a un Subsidio Familiar de Vivienda de Interés Social del Orden Nacional, Departamental en la Modalidad de Construcción en Sitio Propio,

18. Que la Gobernación de Arauca ha manifestado al Municipio el apoyo para adelantar la Primera etapa del proyecto de Vivienda de Interés Prioritario denominado "ALIBEI", a las Familias que adelantaron el proceso de Escrituración y que no poseen ninguna construcción en Material Convencional, los diseños de la Planimetría ya se adelantaron, como también la Electrificación.

19. Que las escrituras de la manzana H, no se han podido tramitar dado que según el IGAC los seis (6) lotes que hacen parte de esta manzana no aparecen registrados según ellos a pesar que en la Oficina de Instrumentos Públicos aparecen registrados, sin embargo la secretaria de Infraestructura y Desarrollo Urbano ha sido diligente y ha estado pendientes en todos los requerimientos que ha solicitado el IGAC.

20. Que la Urbanización ALIBEI Consta de 7 manzanas conformada con 160 Lotes, de los cuales se escrituraron 132 lotes, quedando pendiente por escriturar 28 Lotes, las familias que no adelantaron la Titulación de sus predios manifestaron que no lo pudieron hacer por

"SOMOS TODOS EN EL CONCEJO"

"Brindemos por el éxito de Nuestra Empresa Libertadora y por ésta Tierra Generosa que merece con Justicia Apedillarse "CUNA DE LA LIBERTAD" Bolívar.



República de Colombia
Departamento de Arauca
Municipio de Tame
Concejo Municipal de Tame
Nít. 834000552-1



falta de dinero para cancelar en la Secretaria de Hacienda Departamental el Impuesto de Registro, otros porque les pareció muy Costoso los tramites.

21. Que las Facultades dadas al Alcalde municipal para adjudicar lotes de Terrenos urbanos a Titulo de Gratuidad como Subsidio Familiar de Vivienda, se venció el 31 de Diciembre de 2018 , por lo que se hace necesario que el honorable Concejo Municipal otorgue nuevamente facultades al alcalde para que los beneficiarios puedan adelantar los trámites de Titulación de los predios y de esta manera puedan acceder a los beneficios de un SFV (Vivienda en sitio Propio) , en los programas de vivienda de orden nacional o Departamental.

22. Que el proyecto de Vivienda Urbano denominado “URBANIZACIÓN ALICANTE” en su segunda etapa fue asumida por la Nueva Constructora “FUNDACION PROGRESAR” , para construir y terminar 60 unidades de Viviendas de las cuales se terminaron 16 viviendas que se encontraban iniciadas, y se entregaron a sus Beneficiarios con sus respectivas escrituras quedando pendiente por construir 44 unidades de viviendas, el Proyecto de Vivienda Urbano para el año 2019 se le dio continuidad al proyecto en la construcción de 16 nuevas viviendas, las cuales se requiere adelantar los tramites de Titulación para que el Constructor las pueda cobrar ante el Ministerio de Vivienda, Ciudad y Territorio.

De las 16 unidades de viviendas construidas y entregadas el año inmediatamente anterior 3 Casas no se les pudo adelantar los tramites de escrituración dado que les hace falta la Asignación de un Subsidio Familiar de Vivienda por parte de la Gobernación de Arauca.

23. Las Facultades para adjudicar lotes de terreno Fiscales son Urgentes y Necesarias para poder avanzar en el Proceso de Solucionar y mitigar el déficit de vivienda que tiene el municipio de Tame, los hogares a beneficiarse, son hogares en extrema pobreza y víctimas de la Violencia, la mayoría son familias que llevan años esperando poder concretar las escrituras de un lote.

24. En total son 286 hogares los que se buscan beneficiar con las Facultades que está solicitando la administración municipal, es de recordar que la vigencia 2019 tiene restricciones para realizar contratación directa, debido a la aplicación de la Ley de Gratinas, la cual se impone 4 meses antes de las elecciones para Gobernador, Alcaldes, Asamblea y Concejos.

En Razón de lo anterior

“SOMOS TODOS EN EL CONCEJO”

“Brindemos por el éxito de Nuestra Empresa Libertadora y por ésta Tierra Generosa que merece con Justicia Apedillarse “CUNA DE LA LIBERTAD” Bolívar.



República de Colombia
Departamento de Arauca
Municipio de Tame
Concejo Municipal de Tame
Nit. 834000552-1



ACUERDA

ARTÍCULO PRIMERO: Facúltese al Alcalde Municipal para que adjudique lotes de Terrenos Fiscales Titulables en los Proyectos de Vivienda Urbanos **ALICANTE**, **MILAGRO DE DIOS**, **ALIBEI**, y en los remanentes de **ALIBEI** y las **GUACAMAYAS**. La Temporalidad del presente acuerdo será a partir de la fecha de su sanción y publicación hasta el 21 de Junio de 2019.

Lotes que se van a Escriturar en cada Urbanización.

PROYECTO DE VIVIENDA URBANO ALICANTE

MANZANA I

No	NOMBRES Y APELLIDOS	No CEDULA	DIRECCION	MZ	No LOTE	AREA DEL LOTE
1	YULI KAROLINA GRASS RUBIO	1.114.144.752	Calle 18 A No 50-95	I	5	98 M2
2	CAMPERO SEPÚLVEDA MARTHA	68.306.464	Calle 18 A No 50-87	I	6	98 M2
3	NUBIA ESPERANZA CUCUBANA ALVARADO	68.304.205	Calle 18 A No 50-81	I	7	98 M2
4	MARLENY TORRES CASTAÑEDA	68.304.733	Calle 18 A No 50-73	I	8	98 M2
5	CALUDINA SOLER	27.880.207	Calle 18 A No 50-67	I	9	98 M2
6	EVER MAGDIEL SARMIENTO CAMARGO	17.547.084	Calle 18 A No 50-59	I	10	98 M2
7	ABRAHAN PUENTES PEREZ	17.549.426	Calle 18 A No 50-53	I	11	98 M2
8	NINY YOBANA LOPEZ GUZMAN	68.307.028	Calle 18 A No 50-45	I	12	98 M2
9	EFREN ALAPE HERNANDEZ	96.192.277	Calle 18 A No 50-39	I	13	98 M2
10	MARIA HERMENEGILDA FUENTES MURILLO	30.021.476	Calle 18 A No 50-31	I	14	98 M2
11	NOHORA OLIVOS	68.303.210	Calle 18 A No 50-25	I	15	98 M2
12	HENRRI ALFONSO MORENO CALVERA	8.712.860	Calle 18 A No 50-17	I	16	98 M2
13	MARIO TIBALDO MENDEZ GARCIA	96.121.286	Calle 18 A No 50-11	I	17	98 M2
14	HUMBERTO VARGAS CARREÑO	13.243.925	Calle 18 A No 50-03	I	18	98 M2
15	ALVARO CASTRO VALENCIA	96.195.310	Calle 18 No 50-94	I	23	98 M2
16	HUGO ALISANDRE MENDEZ BRACCA	6.611.126	Calle 18 No 50-88	I	24	98 M2
17	JOSE VICENTE CARDONA	17.549.935	Calle 18 No 50-80	I	25	98 M2
18	MIRLEN YESID LANDAETA LANDAETA	96.193.096	Calle 18 No 50-74	I	26	98 M2
19	MARTHA JAIRETH SARMIENTO GAITAN	68.302.586	Calle 18 No 50-66	I	27	98 M2
20	ELBER PEÑA CALDERON	17.546.996	Calle 18 No 50-60	I	28	98 M2
21	RAMIRO CRILLO GARZON	17.549.138	Calle 18 No 50-52	I	29	98 M2
22	MARIA MELIDA BARRERA MEDINA	1.116.856.853	Calle 18 No 50-46	I	30	98 M2
23	PEDRO EPIFANIO TARIFA MOLINA	6.610.244	Calle 18 No 50-38	I	31	98 M2
24	FRANCISCO CARDONA	17.549.157	Calle 18 No 50-32	I	32	98 M2
25	CARLOS ENCISO ROMERO	17.584.803	Calle 18 No 50-24	I	33	98 M2
26	OLIVA CALDERON VELANDIA	24.249.062	Calle 18 No 50-18	I	34	98 M2
27	ROSA MARIA ARCILA AREVALO	1.116.852.108	Calle 18 No 50-10	I	35	98 M2
28	BEATRIZ GARCIA	35.502.206	Calle 18 No 50-04	I	36	98 M2

"SOMOS TODOS EN EL CONCEJO"

"Brindemos por el éxito de Nuestra Empresa Libertadora y por ésta Tierra Generosa que merece con Justicia Apedirlarse "CUNA DE LA LIBERTAD" Bolívar.



Libertad y Orden

República de Colombia
Departamento de Arauca
Municipia de Tame
Concejo Municipal de Tame
Nit. 834000552-1



MANZANA C

No	NOMBRES Y APELLIDOS	No CEDULA	DIRECCION	MZ	No LOTE	AREA DEL LOTE
1	ESPERANZA DUIZA BERMUDEZ	68.304.212	Calle 19 A No 50-46	C	8	98 M2
2	LIDSAY REINA MEJIA	68.306.313	Calle 19 A No 50-38	C	9	98 M2
3	SILVIA EDILMA MESA	68.302.513	Calle 19 A No 50-32	C	10	98 M2
4	LUZ NELLY LANCHEROS GAMBA	68.302.317	Calle 19 A No 50-24	C	11	98 M2
5	BETTY MIREYA GONZALEZ DURAN	68.302.439	Calle 19 A No 50-16	C	12	98 M2
6	ELIS JAVIER URIOLA MENDEZ	96.190.411	Calle 19 A No 50-10	C	13	98 M2
7	CONSUELO ISABEL AVELLANEDA CRISTIANO	23.790.584	Calle 19 A No 50-03	C	14	98 M2

MANZANA G

No	NOMBRES Y APELLIDOS	No CEDULA	DIRECCION	MZ	No LOTE	AREA DEL LOTE
1	YID LUZ HOSMANY SERRATO	68.304.797	Calle 19 No 51-17	G	10	98 M2
2	EMERITA VILAFRADE MOGOLLON	37.925.847	Calle 19 No 51-11	G	11	98 M2
3	YARID ESPERANZA CUCUBANA ALVARADO	68.304.205	Calle 19 No 51-03	G	12	98 M2
4	ANA MONGUI BOTELLO BOTELLO	60.298.913	Calle 18 A No 51-24	G	21	98 M2
5	LUCERO ESPERANZA VARGAS ECHEVERRY	68.304.557	Calle 18 A No 51-16	G	22	98 M2
6	LILIANA NARANJO DIAZ	68.305.355	Calle 18 A No 51-10	G	23	98 M2
7	HUGO HERNANDO MONTEALEGRE GIRON	1.191.969	Calle 18 A No 51-04	G	24	98 M2

MANZANA J

No	NOMBRES Y APELLIDOS	No CEDULA	DIRECCION	MZ	No LOTE	AREA DEL LOTE
1	ALEJANDRINA TORRES ROJAS	38.219.211	Calle 19 No 51-25	J	1	98 M2
2	ANA YUDYS YANETH CARDENAS PARADA	49.664.571	Calle 19 No 51-17	J	2	98 M2

Lotes que se van a Escriturar en cada Urbanización Proyecto de Vivienda Urbano Alibei

MANZANA "A"

No	NOMBRES Y APELLIDOS	No CEDULA	DIRECCION	MZ	No LOTE	AREA DEL LOTE
1	DAGOBERTO POLO	12.105.356	Calle 15 No 68-51	A	11	91 M2
2	YOMEINI ROMERO OLIVOS ROMERO	17.595.803	Carrera 68 No 14 A-05	A	19	91 M2
3	NASLY JOHANA CORREA GARCIA	1.125.548.198	Calle 14 A No 68-74	A	28	91 M2
4	MARICELA MUÑOZ TORRES	68.305.790	Calle 14 A No 68-86	A	30	91 M2
5	POMPILIA ROJAS GRANADO	52.012.116	Calle 15 No 68-23	A	15	91 M2
6	NURY ZERLEY NOSA MORERA	68.306.774	Calle 15 No 68-31	A	14	91 M2

"SOMOS TODOS EN EL CONCEJO"

"Brindemos por el éxito de Nuestra Empresa Libertadora y por ésta Tierra Generosa que merece con Justicia Apedillarse "CUNA DE LA LIBERTAD" Bolívar.



Libertad y Orden

República de Colombia
Departamento de Arauca
Municipio de Tame
Concejo Municipal de Tame
Nit. 834000552-1



MANZANA "E"

No	NOMBRES Y APELLIDOS	No CEDULA	DIRECCION	MZ	No LOTE	AREA DEL LOTE
1	WILLINTON ANDRES PARRA GOMEZ	1.116.856.719	Carrera 69 No 13-12	E	2	91 M2
2	YIDRI JUDITH CORREA GARCIA	1.116.787.159	Carrera 69 No 13-06	E	3	91 M2
3	NOE IBICA ALVARADO	96.194.432	Calle 13 A No 68-24	E	11	91 M2

MANZANA "F"

No	NOMBRES Y APELLIDOS	No CEDULA	DIRECCION	MZ	No LOTE	AREA DEL LOTE
1	FRANK ALBERTO GUATAME FIERRO	80.778.611	Calle 13 A No 68-23	F	5	91 M2

MANZANA "G"

No	NOMBRES Y APELLIDOS	No CEDULA	DIRECCION	MZ	No LOTE	AREA DEL LOTE
1	TEODORO DURAN RODRIGUEZ	5.724.294	Carrera 69 No 12-12	G	2	91 M2
2	NELVY AZUCENA GOMEZ	30.187.943	Calle 13 No 68-101	G	4	91 M2
3	JOHANA SOFIA IZQUIERDO	1.116.791.305	Calle 13 No 68-87	G	6	91 M2
4	JSESSICA GIBELLI FRANCO DURTE	1.116.795.659	Calle 13 No 68-79	G	7	91 M2
5	RAQUEL JIMENEZ ALVAREZ	26.947.078	Calle 13 No 68-45	G	12	91 M2
6	CARMEN CECILIA ALVAREZ ROJAS	68.304.447	Calle 13 No 68-17	G	16	91 M2
7	ADRIAN ANTONIO GIL SALDAÑA	1.116.864.130	Calle 12 No 68-58	G	26	91 M2
8	ALVIS YULITTS CORREA COLMENARES	30.020.748	Calle 12 No 68-100	G	32	91 M2
9	JAIRO PARRA ROJAS	77.165.416	Calle 12 No 68-24	G	21	91 M2

MANZANA "H"

No	NOMBRES Y APELLIDOS	No CEDULA	DIRECCION	MZ	No LOTE	AREA DEL LOTE
1	YETHLEY SOFIA SUAREZ BECERRA	1.088.289.168	Calle 12 No 68 A-17	H	7	91 M2
2	EVELIA CASTAÑEDA	68.304.230	Calle 11 C No 68 A-26	H	15	91 M2
3	ROSA ELVIRA RUGE	66.816.114	Calle 11 C No 68 A-18	H	16	91 M2
4	LUZ AMPARO GALLEGO VERA	41.909.108	Calle 11 C No 68 A-12	H	17	91 M2
5	YECENIA RAMIREZ URIBE	68.298.704	Calle 11 C No 68 A-04	H	18	91 M2
6	RUSVEL VARGAS OVIEDO	96.193.420	Calle 11 C No 68 A-32	H	14	91 M2

"SOMOS TODOS EN EL CONCEJO"

"Brindemos por el éxito de Nuestra Empresa Libertadora y por ésta Tierra Generosa que merece con Justicia Apedirlarse "CUNA DE LA LIBERTAD" Bolívar.



Libertad y Orden

República de Colombia
Departamento de Arauca
Municipio de Tame
Concejo Municipal de Tame
Nit. 834000552-1



MANZANA "I"

No	NOMBRES Y APELLIDOS	No CEDULA	DIRECCION	MZ	No LOTE	AREA DEL LOTE
1	DIANA MARCELA ARANGO SARMIENTO	1.012.370.986	Calle 14 No 68 A-23	I	6	91 M2
2	FLOR MARIA DELGADO ZAMBRANO	68.275.083	Carrera 68 A No 13 A - 21	I	8	91 M2
3	SANDRA MILENA SARMIENTO	68.305.953	Calle 13 A No 68 A-16	I	11	91 M2

PROYECTO DE VIVIENDA URBANO MILAGROS DE DIOS.

MANZANA "A"

No	NOMBRES Y APELLIDOS	No CEDULA	DIRECCION	MZ	No LOTE	AREA DEL LOTE
1	EDGAR ESNEYDER BOHORQUEZ CALDERON	1.116.863.223	Calle 18 No 53-87	A	1	84 M2
2	ANA YULITZA CARDENAS GAITAN	1.116.870.191	Calle 18 No 53-81	A	2	84 M2
3	FELIX ALFREDO SARMIENTO RICO	96.194.019	Calle 18 No 53-75	A	3	84 M2
4	ANDRA VICTORIA MORALES QUINTERO	1.116.788.151	Calle 18 No 53-69	A	4	84 M2
5	LUIS ANTONIO MUÑOZ TORRES	1.116.860.380	Calle 18 No 53-63	A	5	84 M2
6	JORGE DEIBY LOPEZ LOPEZ	1.116.860.588	Calle 18 No 53-57	A	6	84 M2
7	NEIRA YANETH MUÑOZ TORRES	1.116.855.997	Calle 18 No 53-51	A	7	84 M2
8	ISMAEL CALDERON VILLAMIZAR	12.458.592	Calle 18 No 53-45	A	8	84 M2
9	JAVIER FUENTES CALDERON	96.194.154	Calle 18 No 53-39	A	9	84 M2
10	LADY YOANA GUZMAN OBANDO	68.307.158	Calle 18 No 53-33	A	10	84 M2
11	MIRYAN ARLEDY VALBUENA COBOS	1.116.860.749	Calle 18 No 53-27	A	11	84 M2
12	VICENTE VELANDIA MURILLO	4.103.099	Calle 18 No 53-21	A	12	84 M2
13	GLORIA AMPARO ARAQUE ARAQUE	1.056.552.456	Calle 18 No 53-15	A	13	84 M2
14	LIEDY CONSTANZA VARGAS AMAYA	1.056.553.438	Calle 18 No 53-09	A	14	84 M2
15	KEILA YANETH VALDERRAMA LEON	1.115.731.500	Calle 18 No 53-03	A	15	84 M2
16	ELVIS ALBAN JIMENEZ SARMIENTO	96.192.680	Calle 17 A No 53-04	A	16	84 M2
17	WILLIAN LUGO GOMEZ	96.192.116	Calle 17 A No 53-10	A	17	84 M2
18	HECTOR PEDRAZA SOSSA	80.442.626	Calle 17 A No 53-16	A	18	84 M2
19	JUAN DAVID GOMEZ ESPITIA	1.083.889.675	Calle 17 A No 53-22	A	19	84 M2
20	THALIA JOHANNA MUÑOZ RIVERA	1.116.867.466	Calle 17 A No 53-28	A	20	84 M2
21	SANDRA LILIANA ROJAS CORREA	40.075.893	Calle 17 A No 53-34	A	21	84 M2
22	MARITZA QUINTERO EPALSA	37.391.747	Calle 17 A No 53-40	A	22	84 M2
23	IDALY SANCHEZ ALVAREZ	24.249.739	Calle 17 A No 53-46	A	23	84 M2
24	SANDRA PATRICIA REYES JAIMES	1.026.558.526	Calle 17 A No 53-52	A	24	84 M2
25	MARIA INES ROJAS USCATEGUI	24.098.321	Calle 17 A No 53-58	A	25	84 M2
26	LUZ DARY DIAZ MEJIA	1.116.854.784	Calle 17 A No 53-64	A	26	84 M2
27	LUZ MARINA ROJAS USCATEGUI	23.912.825	Calle 17 A No 53-70	A	27	84 M2
28	CLAUDIA ZORANGEL ARCILA VARGAS	1.116.857.637	Calle 17 A No 53-76	A	28	84 M2

"SOMOS TODOS EN EL CONCEJO"

"Brindemos por el éxito de Nuestra Empresa Libertadora y por ésta Tierra Generosa que merece con Justicia Apedíllarse "CUINA DE LA LIBERTAD" Bolívar.



Libertad y Orden

República de Colombia
Departamento de Arauca
Municipio de Tame
Concejo Municipal de Tame
Nit. 834000552-1



29	ALEXANDRA MAYERLY GAITAN	1.116.868.291	Calle 17 A No 53-82	A	29	84 M2
30	JORGE ELIECER SERNA BOTERO	71.665.728	Calle 17 A No 53-88	A	30	84 M2

MANZANA "B"

No	NOMBRES Y APELLIDOS	No CEDULA	DIRECCION	MZ	No LOTE	AREA DEL LOTE
1	ARELI ALARCON RODRIGUEZ	1.116.862.172	Calle 18 No 54-87	B	1	84 M2
2	YANITH YOSMARI SANDAVAL DURAN	1.006.456.426	Calle 18 No 54-81	B	2	84 M2
3	MARIBEL ACEVEDO	68.286.824	Calle 18 No 54-75	B	3	84 M2
4	MARIA YOLANDA PEÑA	68.302.489	Calle 18 No 54-69	B	4	84 M2
5	MAYERLINE EDITH RAMIREZ RINCON	68.304.677	Calle 18 No 54-63	B	5	84 M2
6	ANA CECILIA MENDOZA TORRES	49.607.753	Calle 18 No 54-57	B	6	84 M2
7	MARIA ESPERANZA GARCIA BARRIOS	60.322.434	Calle 18 No 54-51	B	7	84 M2
8	EDWAR ALEJANDRO SANCHEZ SIERRA	1.090.383.719	Calle 18 No 54-45	B	8	84 M2
9	CRISTINA ISABEL ALVEAR FORERO	1.098.609.449	Calle 18 No 54-39	B	9	84 M2
10	EMILCEN MORENO MARINEZ	65.765.433	Calle 18 No 54-33	B	10	84 M2
11	BRYAN ALEJANDRO POLANIA MORENO	1.110.527.968	Calle 18 No 54-27	B	11	84 M2
12	BALOY CIPRIANO PARALES FLOREZ	17.587.042	Calle 18 No 54-21	B	12	84 M2
13	ANGELICA MOLINA GUERRERO	53.000.118	Calle 18 No 54-15	B	13	84 M2
14	LENDY ISAMAR VANEGAS VELASQUEZ	1.116.861.574	Calle 18 No 54-09	B	14	84 M2
15	LUZBEY AGUIRRE ESPINOSA	1.116.864.051	Calle 18 No 54-03	B	15	84 M2
16	ROBINSON PINZON RODRIGUEZ	79.885.767	Calle 17 A No 54-04	B	16	84 M2
17	WAYNER FUENTES SARMIENTO	1.116.862.354	Calle 17 A No 54-10	B	17	84 M2
18	SULY ISLEY GUTIERREZ MERCHAN	37.441.407	Calle 17 A No 54-16	B	18	84 M2
19	SINDY VIVIANA PEDRAZA MORALES	1.116.865.240	Calle 17 A No 54-22	B	19	84 M2
20	SANTIAGO LOPEZ ESPINOSA	17.549.262	Calle 17 A No 54-28	B	20	84 M2
21	FRANCISCO JAVIER PARRA ALVARADO	96.192.434	Calle 17 A No 54-34	B	21	84 M2
22	MARIA DEL CARMEN TORRES De MENDEZ	23.574.029	Calle 17 A No 54-40	B	22	84 M2
23	ALBA NIDIA SEPULVEDA BARRERA	68.304.421	Calle 17 A No 54-46	B	23	84 M2
24	ELIZABETH BARRERA MARTINEZ	1.116.864.349	Calle 17 A No 54-52	B	24	84 M2
25	JESUS ABEL BERNAL TORRES	4.299.701	Calle 17 A No 54-58	B	25	84 M2
26	LEONOR ORTIZ	52.396.830	Calle 17 A No 54-64	B	26	84 M2
27	KAROL JOHANNA RUBIANO MARTINEZ	1.033.750.724	Calle 17 A No 54-70	B	27	84 M2
28	SIRLEY XIOMARA ROA TORRA	1.095.794.689	Calle 17 A No 54-76	B	28	84 M2
29	CARLOS EDUARDO ROA TORRA	1.095.788.547	Calle 17 A No 54-82	B	29	84 M2
30	LEIDY ALEXA CALDERON GOYENECHÉ	1.018.450.037	Calle 17 A No 54-88	B	30	84 M2

"SOMOS TODOS EN EL CONCEJO"

"Brindemos por el éxito de Nuestra Empresa Libertadora y por ésta Tierra Generosa que merece con Justicia Apedillarse "CUNA DE LA LIBERTAD" Bolívar.



Libertad y Orden

República de Colombia
Departamento de Arauca
Municipio de Tame
Concejo Municipal de Tame
Nit. 834000552-1



MANZANA "C"

No	NOMBRES Y APELLIDOS	No CEDULA	DIRECCION	MZ	No LOTE	AREA DEL LOTE
1	LUZ KATHERINE ROJAS CASTRO	53.108.251	Calle 18 No 55-81	C	1	84 M2
2	MELISSA RINCON BARRERA	1.116.864.316	Calle 18 No 55-75	C	2	84 M2
3	JENIFER CASTILLO VALDERRAMA	1.116.865.570	Calle 18 No 55-69	C	3	84 M2
4	JOSEFINA RINCON ANGARITA	24.249.492	Calle 18 No 55-63	C	4	84 M2
5	MARTIN ESTEBAN EULEJELO	6.611.465	Calle 18 No 55-57	C	5	84 M2
6	YULDOR DAWINSON DIAZ TOROCA	1.116.858.964	Calle 18 No 55-51	C	6	84 M2
7	ROSALBA NIEVES LANDAETA	30.021.539	Calle 18 No 55-45	C	7	84 M2
8	JENNY CECILIA CALDERON VEGA	1.016.003.844	Calle 18 No 55-39	C	8	84 M2
9	DEYSY MILENA HERRERA CARREÑO	24.100.953	Calle 18 No 55-39	C	9	84 M2
10	INGRID MAWENCY RAMIREZ MANRIQUE	1.056.553.053	Calle 18 No 55-27	C	10	84 M2
11	YEINIME JULID PEREZ MARINEZ	1.022.343.729	Calle 18 No 55-21	C	11	84 M2
12	YORLY ANGELICA PEDRAZA GONZALEZ	1.116.866.793	Calle 18 No 55-15	C	12	84 M2
13	JESSIKA PAOLA MUELAS PEREZ	1.116.866.318	Calle 18 No 55-09	C	13	84 M2
14	JOSE LUIS RAMIREZ TORRES	91.536.367	Calle 18 No 55-03	C	14	84 M2
15	JORGE YUZETH DE JESUS TORRES	80.827.043	Calle 17 A No 55-04	C	15	84 M2
16	LIZETH CATALINA RODRIGUEZ MONTOYA	1.105.678.429	Calle 17 A No 55-10	C	16	84 M2
17	YOLIVELL MENDOZA VALENCIA	68.304.609	Calle 17 A No 55-16	C	17	84 M2
18	MARTHA LUCIA MENDOZA VALENCIA	68.307.037	Calle 17 A No 55-22	C	18	84 M2
19	NELSON ENRIQUE MALDONADO CARRERO	91.510.114	Calle 17 A No 55-28	C	19	84 M2
20	MARIA ELISENIA MAPE DURAN	68.306.217	Calle 17 A No 55-34	C	20	84 M2
21	LUZ MILA RUEDA VELASQUEZ	68.300.072	Calle 17 A No 55-40	C	21	84 M2
22	RAFAEL ORLANDO HINOJOSA PARALES	96.193.221	Calle 17 A No 55-46	C	22	84 M2
23	LUIS ALFONSO CAMELO DIAZ	80.833.939	Calle 17 A No 55-52	C	23	84 M2
24	JUAN BAUTISTA ALARCON ALARCON	96.165.839	Calle 17 A No 55-58	C	24	84 M2
25	YOIBER CAROLINA RICO GUERRERO	1.116.852.877	Calle 17 A No 55-64	C	25	84 M2
26	OCTORINO SANDOVAL DURAN	1.116.854.065	Calle 17 A No 55-70	C	26	84 M2
27	NARVI CLOIDIZ EULEJELO EULEGELO	1.116.777.108	Calle 17 A No 55-76	C	27	84 M2
28	MICHAEL ESTEBAN OSORIO LEON	1.020.815.565	Calle 17 A No 55-82	C	28	84 M2

"SOMOS TODOS EN EL CONCEJO"

"Brindemos por el éxito de Nuestra Empresa Libertadora y por esta Tierra Generosa que merece con Justicia Apedillarse "CUNA DE LA LIBERTAD" Bolívar.



Libertad y Orden

República de Colombia
Departamento de Arauca
Municipio de Tame
Concejo Municipal de Tame
Nit. 834000552-1



MANZANA "D"

No	NOMBRES Y APELLIDOS	No CEDULA	DIRECCION	MZ	No LOTE	AREA DEL LOTE
1	YOMAIRA PEREZ MECHE	68.303.332	Calle 18 No 57-33	D	1	84 M2
2	RAQUELINA MENDOZA PARRA	68.304.253	Calle 18 No 57-27	D	2	84 M2
3	CHRISTIAM FABIAN SALCEDO	1.121.878.377	Calle 18 No 57-21	D	3	84 M2
4	JHASBLEYDI KATHERINNE BARON PARRA	1.116.868.885	Calle 18 No 57-15	D	4	84 M2
5	MARIA YAMILE CACERES VEGA	68.296.845	Calle 18 No 57-09	D	5	84 M2
6	NANCY ZENAIDA RIOS ARTUNDUAGA	38.258.503	Calle 18 No 57-03	D	6	84 M2
7	YESENIA PAOLA SEPULVEDA QUINTERO	1.090.418.790	Calle 18 No 56-105	D	7	84 M2
8	OFELIA ESTELA DIAZ CASARAN	1.116.493.491	Calle 18 No 56-99	D	8	84 M2
9	ALCIDES MEDINA VELASQUEZ	17.581.575	Calle 18 No 56-93	D	9	84 M2
10	LILIANA PAOLA MORALES CAMUAN	1.116.784.621	Calle 18 No 56-87	D	10	84 M2
11	ANYI YORLEY ESPEJO CASTRO	1.116.866.087	Calle 18 No 56-81	D	11	84 M2
12	ALIX MARIA CHINCHILLA GONZALEZ	37.929.249	Calle 18 No 56-75	D	12	84 M2
13	SHARITH SAMITH AMORTEGUI ROMERO	1.116.859.372	Calle 18 No 56-69	D	13	84 M2
14	DIANA MARCELA BAQUERO PIRAQUIVE	1.110.540.395	Calle 18 No 56-63	D	14	84 M2
15	CELIA RAMIREZ	47.426.754	Calle 18 No 56-57	D	15	84 M2
16	MAYTE CASTILLO VALDERRAMA	1.116.861.918	Calle 18 No 56-51	D	16	84 M2
17	ELVER URIEL CAMPO PEREZ	96.190.916	Calle 18 No 56-45	D	17	84 M2
18	MANUEL ALEXANDER CORONEL MECHE	96.192.799	Calle 18 No 56-39	D	18	84 M2
19	NANCY MARCELA RODRIGUEZ LOPEZ	68.307.029	Calle 18 No 56-33	D	19	84 M2
20	LEIDY CRISTINA CARVAJAL MOGOLLON	1.073.689.320	Calle 18 No 56-27	D	20	84 M2
21	HEIDY LEIVA	1.116.864.863	Calle 18 No 56-21	D	21	84 M2
22	JUAN CARLOS RAMIREZ	1.116.864.894	Calle 18 No 56-15	D	22	84 M2
23	MARIA JESUS RODRIGUEZ	24.247.652	Calle 18 No 56-09	D	23	84 M2
24	ADRIAN RODRIGUEZ GARCIA	88.222.606	Calle 18 No 56-03	D	24	84 M2
25	INGRID BRIYITH CASTILLO SOLANO	1.094.277.652	Calle 17 A No 56-04	D	25	84 M2
26	CARLOS ALBERTO PUENTES SOLOZA	1.116.864.257	Calle 17 A No 56-10	D	26	84 M2
27	MONICA PEREZ CERON	68.289.157	Calle 17 A No 56-16	D	27	84 M2
28	LUZ DORA MADRID RUIZ	42.756.248	Calle 17 A No 56-22	D	28	84 M2
29	NADDELLY TABARES AGUIRRE	68.302.512	Calle 17 A No 56-28	D	29	84 M2
30	MARILU CASTRO CASTRO	68.302.402	Calle 17 A No 56-34	D	30	84 M2
31	ANTONIO JOSE RODRIGUEZ ARIAS	79.341.604	Calle 17 A No 56-40	D	31	84 M2
32	ANA ISABEL LEAL	68.306.974	Calle 17 A No 56-46	D	32	84 M2
33	OLGA JANNET CORTES CAMARGO	52.696.612	Calle 17 A No 56-52	D	33	84 M2
34	NIDIA PIMIENTO PINTO	68.306.250	Calle 17 A No 56-58	D	34	84 M2
35	JOSE TAVERA BONILLA	7.214.544	Calle 17 A No 56-64	D	35	84 M2
36	JHON WILSON AMORTEGUI ROMERO	1.057.576.381	Calle 17 A No 56-70	D	36	84 M2
37	SEBASTIAN GARCIA ALVAREZ	96.191.516	Calle 17 A No 56-76	D	37	84 M2
38	CLARA INES MARIN RUIZ	1.122.136.014	Calle 17 A No 56-82	D	38	84 M2
39	ANYS SINIVA	1.119.512.300	Calle 17 A No 56-88	D	39	84 M2

"SOMOS TODOS EN EL CONCEJO"

"Brindemos por el éxito de Nuestra Empresa Libertadora y por ésta Tierra Generosa que merece con Justicia Apedirlarse "CUNA DE LA LIBERTAD" Bolívar.



Libertad y Orden

República de Colombia
Departamento de Arauca
Municipio de Tame
Concejo Municipal de Tame
Nit. 834000552-1



40	LUZ MARINA ARDILA DIAZ	68.302.844	Calle 17 A No 56-94	D	40	84 M2
41	MARTIN LEONARDO PLAZAS GARCIA	1.116.859.350	Calle 17 A No 56-100	D	41	84 M2
42	OMAR PUERTAS VALENCIA	1.111.335.891	Calle 17 A No 56-106	D	42	84 M2
43	INEIRA RINCON VEGA	1.116.866.315	Calle 17 A No 56-112	D	43	84 M2
44	ORLANDO PEÑA	79.618.164	Calle 17 A No 56-118	D	44	84 M2
45	JOSE ADELMAR BLANCO CASTILLO	96.194.424	Calle 17 A No 56-124	D	45	84 M2
46	ISAI RIVERA ESPINOSA	96.195.766	Calle 17 A No 56-130	D	46	84 M2
47	ALEXANDRA RAMIREZ	1.098.668.000	Calle 17 A No 56-136	D	47	84 M2
48	JOSE NUÑES GALVIS	77.130.293	Calle 17 A No 56-142	D	48	84 M2

MANZANA "E"

No	NOMBRES Y APELLIDOS	No CEDULA	DIRECCION	MZ	No LOTE	AREA DEL LOTE
1	LEIDY MARITZA GARZON CAMPO	53.123.538	Calle 18 No 57 A-33	E	1	84 M2
2	DIANA PATRICIA HERNANDEZ OSPINA	68.305.968	Calle 18 No 57 A-27	E	2	84 M2
3	ERIKA XIMENA MARTINEZ SARMIENTO	68.305.530	Calle 18 No 57 A-21	E	3	84 M2
4	DIEGO FERNANDO VALBUENA LOPERA	1.116.865.801	Calle 18 No 57 A-15	E	4	84 M2
5	MAIRA ALEJANDRA CRUZ VEGA	1.116.869.796	Calle 18 No 57 A-09	E	5	84 M2
6	FRANCENID RODRIGUEZ RODRIGUEZ	52.875.683	Calle 18 No 57 A-03	E	6	84 M2
7	MARLON HUMBERTO VARGAS MEJIA	1.116.857.829	Calle 17 A No 57 A-04	E	7	84 M2
8	LEONARDO MENDOZA VALENCIA	91.161.532	Calle 17 A No 57 A-10	E	8	84 M2
9	ANDRES REYES	17.546.875	Calle 17 A No 57 A-16	E	9	84 M2
10	ZORAIDA BARRERA FARIA	1.007.940.237	Calle 17 A No 57 A-22	E	10	84 M2
11	MELANIE ENEIDA GUALDRON AMEZQUITA	1.116.864.258	Calle 17 A No 57 A-28	E	11	84 M2
12	EVELIA FERNANDA AVILA GONZÁLEZ	40.340.978	Calle 17 A No 57 A-34	E	12	84 M2

"SOMOS TODOS EN EL CONCEJO"

"Brindemos por el éxito de Nuestra Empresa Libertadora y por ésta Tierra Generosa que merece con Justicia Apedillarse "CUNA DE LA LIBERTAD" Bolívar.



República de Colombia
Departamento de Arauca
Municipio de Tame
Concejo Municipal de Tame
Nit. 834000552-1



REMANENTES DE ALIBEI.

MANZANA A - REMANENTES URB. ALIBEI

No.	NOMBRES Y APELLIDOS	ÁREA M2	MANZANA	No LOTE
1	SANDRA PATRICIA CARRERA	156	A	01
2	JHON JAIRO CARRERA	175	A	02
3	YEINNY MARIA VARGAS	175	A	03
4	MIRIAM PINTO	175	A	04
5	MARGARITA OVIEDO GONZALEZ	256	A	05
6	CARLOS RODRÍGUEZ	485	A	06
7	MARÍA CANTOR	252	A	07
8	LUIS EDUARDO OVIEDO GONZÁLEZ	329	A	08
9	CLAUDIA MILENA LEÓN OVIEDO	214	A	09

MANZANA B- REMANENTES URB. ALIBEI

No.	NOMBRES Y APELLIDOS	ÁREA M2	MANZANA	No LOTE
1	LIGIA MARÍA REUTO MANOSALVA	682	B	01
2	SINDI CECILIA OVIEDO	184	B	02
3	LUIS EDUARDO OVIEDO	207	B	03
4	JAIME TORRES	207	B	04
5	ANTONIO TORRES	255	B	05
6	NANCY JHOHANA USUGA	197	B	06
7	LUIS ALFREDO USUGA	197	B	07
8	DIANA PATRICIA USUGA	197	B	08
9	LUZ ELENA GAVIRIA	197	B	09
10	NELSON ORLANDO USUGA GAVIRIA	197	B	10
11	HULDY GAVIRIA	230	B	11
12	ALIRIO ANTONIO PAMPLONA GAVIRIA	204	B	12
13	JORGE ENRIQUE OVIEDO	190	B	13
14	ELISABETH FLÓREZ TARAZONA	160	B	14

MANZANA C- REMANENTES URB. ALIBEI

No.	NOMBRES Y APELLIDOS	ÁREA M2	MANZANA	No LOTE
1	ANA SIEMPIRA	441	C	01
2	MIRTA PATRICIA TRUJILLO	441	C	02

"SOMOS TODOS EN EL CONCEJO"

"Brindemos por el éxito de Nuestra Empresa Libertadora y por ésta Tierra Generosa que merece con Justicia Apedillarse "CUNA DE LA LIBERTAD" Bolívar.



Libertad y Orden

República de Colombia
Departamento de Arauca
Municipio de Tame
Concejo Municipal de Tame
Nit. 834000552-1



3	DIEGO ALEJANDRO GUTIÉRREZ	468	C	03
4	FREYDER DAMIAN FUENTES	135	C	04
5	ALEX CUEVAS	135	C	05
6	DONALDO	124	C	06
7	DONALDO	212	C	07
8	JOSE MIGUEL GALVIS	212	C	08
9	ANGEL HORNASA	530	C	09
10	MUNICIPIO	1322	C	10

GUACAMAYAS

MANZANA "A" REMANENTES

No	NOMBRES Y APELLIDOS	No CEDULA	DIRECCIÓN	MZ	No LOTE	AREA DEL LOTE
1	CINDY LINNEY BAEZ LEO	1.116.782.526	CARRERA 51 N° 22 – 42	A	1	105 M2
2	YINA MARCELA PITA COMBITA	1.116.867.195	CARRERA 51 N° 22 – 36	A	2	105 M2
3	HELEN YADIRA MORENO VERA	24.249.256	CARRERA 51 N° 22 – 30	A	3	105 M2
4	EDILMA TORRES CASTEBLANCO	68.303.502	CARRERA 51 N° 22 – 24	A	4	105 M2
5	HÉCTOR FELIX DAZA PARADA	1.098.609.575	CARRERA 51 N° 22 – 18	A	5	105 M2
6	JERSON FAVIAN SUAREZ CAMPOS	1.116.495.913	CARRERA 51 N° 22 – 12	A	6	105 M2
7	WILLIAM RODOLFO GARCIA CAMACHO	74.301.979	CARRERA 51 N° 22 – 06	A	7	105 M2
8	MARIA ISABEL RODRIGUEZ	68306662	CARRERA 50 N° 22 – 05	A	8	105 M2
9	DINA MARLEN HEREZ VILLEGAS	1.026.295.567	CARRERA 50 N° 22 – 13	A	9	105 M2
10	ARTURO CASTRO ARDILA	17.583.902	CARRERA 50 N° 22 – 17	A	10	105 M2
11	MARYORI KATHERINE PACHECO URIBE	1.093.743.264	CARRERA 50 N° 22 – 25	A	11	105 M2
12	CAMILO GARCIA SEPÚLVEDA	1.098.611.191	CARRERA 50 N° 22 - 31	A	12	105 M2
13	ANTONIO CEPEDA			A	13	105 M2
14	HELENA PINTO DIAZ	47.437.628	CARRERA 50 N° 22 – 43	A	14	105 M2

MANZANA "B" REMANENTES

No	NOMBRES Y APELLIDOS	No CEDULA	DIRECCIÓN	MZ	No LOTE	AREA DEL LOTE
1	MAXIMILIANO BERNAL ORTEGA	1.116.782.635	CARRERA 49 A N° 22 – 24	B	1	90 M2
2	LUZ EMITH DIAZ SOLANO	1.116.799.181	CARRERA 49 A N° 22 – 18	B	2	90 M2
3	DARKIS MAHOLY RIAY ESPINDOLA	1.116.866.107	CARRERA 49 A N° 22 – 12	B	3	90 M2
4	YAIR CONDIA CHAPARRO	1.116.552.004	CARRERA 49 A N° 22 – 06	B	4	90 M2
5	MARIA MARLEN ROSAS CAMARGO	46.365.646	CARRERA 49 A N° 22 –	B	5	90 M2

"SOMOS TODOS EN EL CONCEJO"

"Brindemos por el éxito de Nuestra Empresa Libertadora y por ésta Tierra Generosa que merece con Justicia Apedillarse "CUNA DE LA LIBERTAD" Bolívar.



Libertad y Orden

República de Colombia
Departamento de Arauca
Municipio de Tame
Concejo Municipal de Tame
Nit. 834000552-1



			07			
6	GERMAN HERNANDO RIVERA GARCIA	1.122.133.379	CARRERA 49 N° 22 – 13	B	6	90 M2
7	ARIEL JUVENCIO HERNANDEZ PUERTA	6.611.422	CARRERA 49 N° 22 – 19	B	7	90 M2

MANZANA "C" REMANENTES

No	NOMBRES Y APELLIDOS	No CEDULA	DIRECCIÓN	MZ	No LOTE	AREA DEL LOTE
1	LUTBIN ELIDER ROA CASTRO	1.116.787.791	CARRERA 49 N° 22 – 18	C	1	105 M2
2	YEIMY JOHANNA SUAREZ TULIBILA	1.116.874.238	CARRERA 49 N° 22 – 12	C	2	105 M2
3	SAMIRA QUINTERO URIBE	1.116.464.704	CARRERA 49 N° 22 – 06	C	3	105 M2
4	MARCO ANTONIO VILLAMIZAR BERROTERAN	1.116.859.991	CARRERA 48 A N° 22 – 07	C	4	105 M2
5	ISAÍAS JIMENEZ POVEDA	1.116.795.841	CARRERA 48 A N° 22 – 13	C	5	105 M2
6	INGRI LINETH PEREZ NIEVES	1.116.792.698	CARRERA 48 A N° 22 – 19	C	6	105 M2

MANZANA "F" REMANENTES

No	NOMBRES Y APELLIDOS	No CEDULA	DIRECCIÓN	MZ	No LOTE	AREA DEL LOTE
1	JERSON FAVIAN SUAREZ CAMPOS	1.116.495.913	CARRERA 49 N° 21 – 12	F	4	105 M2
2	LUIS ALFREDO GUTIERREZ MORA	96.124.867	CARRERA 48 A N° 21 – 15	F	5	105 M2
3	VICENTE DUARTE	13.922.607	CARRERA 48 A N° 21 – 21	F	6	105 M2
4	LEIDY PAOLA GUTIERREZ ORTIZ	1.116.867.507	CARRERA 48 A N° 21 – 27	F	7	105 M2

Parágrafo 1: Todas las asignaciones de Subsidio Familiar de Vivienda en Terrenos y Cesiones de que trata el Artículo 58 de la ley 9 de 1989 que realicen las entidades públicas se efectuaran mediante Resolución Administrativa, la cual constituirá título de Dominio y una vez inscrita en la oficina de instrumentos públicos será plena prueba de propiedad. En todo caso, los inmuebles cuya propiedad se adquiera conforme a lo dispuesto en el artículo 58 de la ley 9 de 1989, tendrán las mismas limitaciones establecidas en la ley 3 de 1991 para las viviendas adquiridas o mejoradas con el subsidio familiar de vivienda.

Parágrafo 2: No se podrá enajenar terrenos ejidales en el municipio de Tame, localizados en zonas de alto riesgo, reservas ambientales o que no estén regularizadas.

"SOMOS TODOS EN EL CONCEJO"

"Brindemos por el éxito de Nuestra Empresa Libertadora y por ésta Tierra Generosa que merece con Justicia Apedillarse "CUNA DE LA LIBERTAD" Bolívar.



Libertad y Orden

República de Colombia
Departamento de Arauca
Municipio de Tame
Concejo Municipal de Tame
Nit. 834000552-1



ARTÍCULO SEGUNDA: Las autorizaciones conferidas en el presente acuerdo, quedan condicionadas a que sobre el predio a titular se constituya patrimonio inembargable de familia, conforme a lo establecido en leyes 70 de 1931, 91 de 1936, 9ª de 1989 y 3ª de 1989 y el Literal e del numeral 8 del artículo 14 del Decreto 4825 de 2011, reglamentario de la ley 1001 de 2005.

ARTÍCULO TERCERO: Las facultades conferidas en el presente Acuerdo tendrán vigencia hasta el 21 de Junio de 2019.


ARTÍCULO CUARTO: El presente Acuerdo rige a partir de la fecha de su sanción y publicación, y deroga todas las disposiciones que le sean contrarias

COMUNÍQUESE, PUBLÍQUESE Y CÚMPLASE

Presentado a consideración del Honorable concejo Municipal durante la sesiones ordinarias del mes de Febrero del año 2019.


JAHN CARLOS MARTÍNEZ VILLAMIZAR
Presidente

Elaboró: Lid Trujillo, Sria. Gral.
Revisó y autorizó: Jahn Carlos Martínez, Pte. CMT.


LID YANETH TRUJILLO SIEMPIRA
Secretaria General

"SOMOS TODOS EN EL CONCEJO"

"Brindemos por el éxito de Nuestra Empresa Libertadora y por ésta Tierra Generosa que merece con Justicia Apedíllarse "CUNA DE LA LIBERTAD" Bolívar.



Libertad y Orden

Departamento de Arauca
Concejo Municipal de Tame
Nit. 834000552-1



**EL PRESIDENTE Y LA SECRETARIA GENERAL DEL CONCEJO MUNICIPAL
DE TAME**


CERTIFICAN:

Que el Acuerdo Municipal No. 0375 de sesiones ordinarias de febrero de 2019, "POR MEDIO DEL CUAL SE CONCEDEN FACULTADES AL ALCALDE MUNICIPAL PARA ADJUDICAR LOTES DE TERRENOS FISCALES TITULABLES URBANOS EN LAS URBANIZACIONES ALICANTE, MILAGRO DE DIOS, ALIBEI, LAS GUACAMAYAS, Y REMANENTES DE ALIBEI Y LAS GUACAMAYAS. COMO SUBSIDIO FAMILIAR DE VIVIENDA Y SE DICTAN OTRAS DISPOSICIONES", sufrió los debates reglamentarios en días y sesiones distintas así:

PRIMER DEBATE: Lo dio la Comisión Primera el día 18 de febrero de 2019, según consta en el acta No. 002 de dicha Comisión.

SEGUNDO DEBATE: Se dio en Sesión Plenaria el día 26 de febrero de 2019, según consta en el acta No. 016 de sesiones ordinarias.


JAHN CARLOS MARTINEZ VILLAMIZAR
Presidente


LID YANETH TRUJILLO SIEMPIRA
Secretaria General

Elaboró: Lid Trujillo, Sria. Gral.
Revisó Y Autorizó: Danny Millán, Presidente CMT.

"SOMOS TODOS EN EL CONCEJO"

"Brindemos por el éxito de Nuestra Empresa Libertadora y por ésta Tierra Generosa que merece con Justicia Apedillarse "CUNA DE LA LIBERTAD" Bolívar.