


MAPA DE UNIDADES DE SUELOS DEL MUNICIPIO DE CRAVO NORTE



UNIVERSIDAD DE LOS LLANOS

"FORMULACIÓN E IMPLEMENTACIÓN DEL PLAN DE ORDENAMIENTO TERRITORIAL DEPARTAMENTAL."
 Convenio Interadministrativo No. 532 de 2016

Escala visual 1:170.000
 Escala de trabajo 1:50.000



Sistema de Coordenadas: MAGNA Colombia Bogotá
 Proyección: Transverse Mercator
 Datum: MAGNA
 Falso Este: 1.000.000.0000
 Falso Norte: 1.000.000.0000
 Meridiano Central: -74.0775
 Factor de Escala: 1.000
 Latitud de Origen: 4.5962
 Unidades: Metros

Plano No. 7 de 8

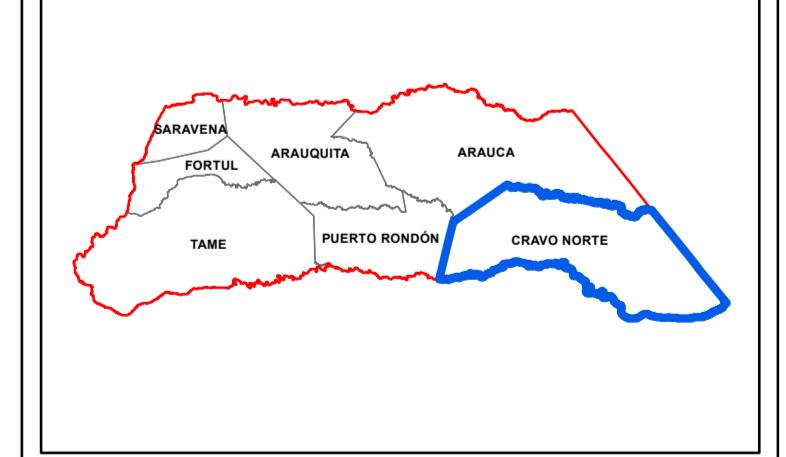
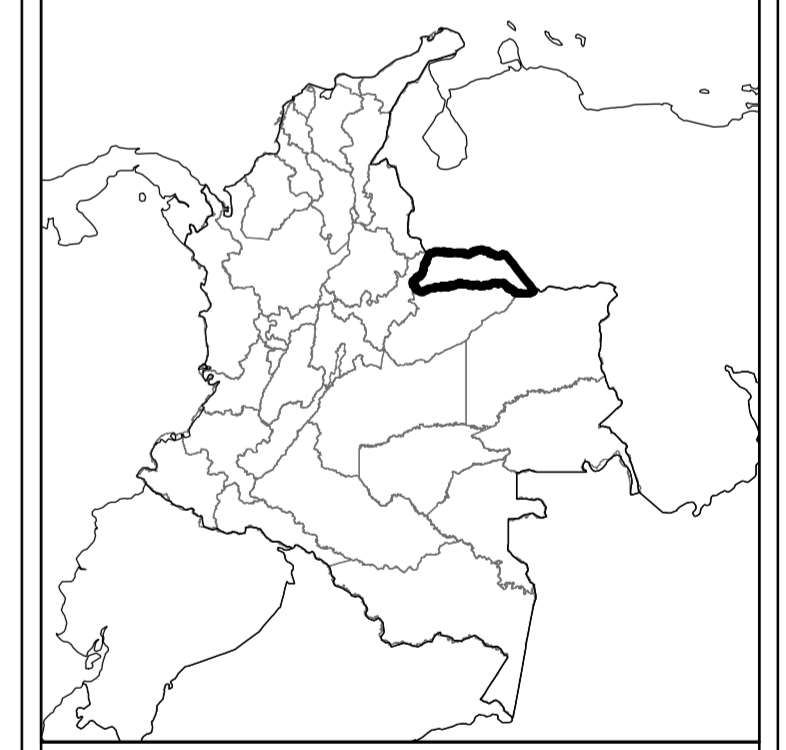
Nota:
 Esta información es propiedad de la Gobernación del Departamento de Arauca y la Universidad de los Llanos, está prohibida su reproducción total o parcial sin autorización. Su utilización obliga dar a la Gobernación del Departamento de Arauca y a la Universidad de los Llanos el crédito que les corresponde como autores.

Fuente:
 Base cartográfica: IGAC
 Trabajo de campo

CONVENCIONES

□ Limite Municipal

UBICACIÓN



UNIDADES DE SUELOS

ARa	EMayz
BBai	LAa
ClA	LBai
CLayz	LYay
CMai	MEayz
CNa	MQay
COa	PQa
CSay	TKay
ECay	

Coordinación Cartográfica:
 Ing. Oscar Javier Díaz Celis

Estructuración de la Información:
 Agrologo Freddy Velásquez Uribe
 Ing. José Antonio Rocha Martínez
 Ing. Oscar Iván Torres Rodríguez
 Ing. Oscar Javier Díaz Celis

Marzo de 2022